

तहसिल अंधेरी

सुधारित गाव नमुना नंबर १ (क)

नोंदवही

गावाचे नाव — ईस्मालिया

अनुक्रमणिका

अ.क्र.	जमिनीचे प्रकार	१ (क) मधील नोंद घेण्यासाठी प्रस्तावित सदर / भाग क्रमांक
१	मुंबई कुळवहिवाट व शेतजमिन अधिनियम १९४८ चे कलम ३२ ग अन्वये विक्री झालेल्या जमिनी	१ क (१) १ ते ६
२	वेगवेगळ्या इनाम व वतन जमिनी (देवस्थान जमिनी वगळून)	१ क (२) ७ ते १२
३	महाराष्ट्र जमीन महसूल अधिनियम, १९६६ अंतर्गत १ क (३) विविध योजने अंतर्गत प्रदान / अतिक्रमण नियमाकूल केलेल्या जमिनी (भूमीहीन, शेतमजूर, स्वातंत्र्य सैनिक इ.)	१ क (३) १३ ते १८
४	महाराष्ट्र जमीन महसूल अधिनियम, १९६६ अंतर्गत १ क (३) विविध योजने अंतर्गत प्रदान / अतिक्रमण नियमाकूल केलेल्या जमिनी (गृह निर्माण संस्था, औद्योगिक आस्थापना, शैक्षणिक संस्था, विशेष वसाहत प्रकल्प इ.)	१ क (४) १९ ते ३४
५	महाराष्ट्र शेत जमिन कमाल धारणा अधिनियम, १९६१ अंतर्गत वाटप केलेल्या जमिनी	१ क (५) ३५ ते ४०
६	महानगरपालिका, नगरपालिका व विविध यांच्या विकास आराखडयात समाविष्ट असलेल्या जमिनी अथवा ग्रामपंचायतीकडे गुरचरण अथवा इतर प्रयोजनार्थ वर्ग केलेल्या जमिनी	१ क (६) ४१ ते ४६
७	देवस्थान इनाम जमिनी	१ क (७) ४६ ते ५२
८	आदिवासी खातेदारांच्या जमिनी, महाराष्ट्र जमीन महसूल अधिनियम १९६६ च्या कलम ३६ अ प्रमाणे	१ क (७) ५३ ते ५८
९	महाराष्ट्र पुनर्वसन अधिनियम, १९९९ च्या कलम १६ अन्वये प्रदान केलेल्या जमिनी	१ क (९) ५९ ते ६४
१०	भाडेपट्ट्याने दिलेल्या शासकीय जमिनी	१ क (१०) ६५ ते ८५
११	भूदान व ग्रामदान अंतर्गत दिलेल्या जमिनी	१ क (११) निरंक ८६
१२	महाराष्ट्र खाजगी वने (संपादन) अधिनियम, (जमीन धारणेची कमाल मर्यादा) अधिनियम, १९६१ १९७५ तसेच महाराष्ट्र शेतजमिन अन्वये चौकशीसाठी प्रलंबित असलेल्या जमिनी	१ क (१२) ८७ ते ९२
१३	भूमीधारा हक्कान्वये प्राप्त झालेल्या जमिनी	१ क (१३) ९३ ते ९८
१४	महाराष्ट्र शेतजमिन (जमीन धारणेची कमाल मर्यादा) अधिनियम, १९६१ अंतर्गत कमाल मर्यादेपेक्षा अधिक धारण करण्यास सूट दिलेल्या जमिनी	१ क (१४) ९९ ते १०४

*[Signature]*  
16/6/2017,  
[Signature]

भाग क्रमांक १ क (१)

मुंबई कुळवहिवाट व शेत जमिन अधिनियम १९४८ चे कलम ३२ ग अन्वये विक्री झालेल्या जमिनी

गाव-ईस्मालिया

तालुका- अंधेरी

जिल्हा- मुंबई उपनगर

अ.क्र.	भूमापन क्रमांक	भोगवटदारा चे नाव	क्षेत्र	आकारणी	जमीन कोणत्या शर्तीवर प्रदान करण्यात आली आहे.	जमीन प्रदानाचे अदेश क्रमांक व दिनांक	जमीन ज्या कारणास्तव निहीत केली आहे त्या उपयोगाचे प्रयोजन	निहीत केलेल्या प्राधिकरणाचे नाव, उदा. नगरपालिका ग्रामपंचायत इ.	जमीन हस्तंतरणास परवानगी देण्यास सक्षम प्राधिकारी	शासनास भरावी लागणारी अनर्जित रक्कम/ नजराना/ कब्जेहक्काचे रकमेचा तपशील	सक्षम प्राधिका-याचे विक्री परवानगी/शर्तभंग प्रकरणी आदेश पारीत झाले असल्यास त्याचा क्रमांक	तपासणी अधिकारी व तपासणीचा दिनांक	शेरा
१	२	३	४	५	६	७	८	९	१०	११	१२	१३	१४
-	-	-	-	-	-	-	-	-	-	-	-	-	-
अशी बाब नाही													

  
 16/6/2017  
 मुंबई कुळवहिवाट/ईस्मालिया

भाग क्रमांक १ क (२)


वेगवेगळ्या इनाम व वतन जमिनी ( देवस्थान जमिनी वगळून)

गाव-ईस्मालिया

तालुका- अंधेरी

जिल्हा- मुंबई उपनगर


अ.क्र.	भूमापन क्रमांक	भोगवटदारा चे नाव	क्षेत्र	आकारणी	जमीन कोणत्या शर्तीवर प्रदान करण्यात आली आहे.	जमीन प्रदानाचे अदेश क्रमांक व दिनांक	जमीन ज्या कारणास्तव निहीत केली आहे त्या उपयोगाचे प्रयोजन	निहीत केलेल्या प्राधिकरणाचे नाव, उदा. नगरपालिका ग्रामपंचायत इ.	जमीन हस्तंतरणास परवानगी देण्यास सक्षम प्राधिकारी	शासनास भरावी लागणारी अनर्जित रक्कम/ नजराना/ कब्जेहक्काचे रकमेचा तपशील	सक्षम प्राधिका-याचे विक्री परवानगी/शर्तभंग प्रकरणी आदेश पारीत झाले असल्यास त्याचा क्रमांक	तपासणी अधिकारी व तपासणीचा दिनांक	शेरा
१	२	३	४	५	६	७	८	९	१०	११	१२	१३	१४
-	-	-	-	-	-	-	-	-	-	-	-	-	-
अशी बाब नाही													

  
 16/6/2017,  
 सहायक मुह, ईस्मालिया

भाग क्रमांक १ क (३)

महाराष्ट्र जमीन महसूल अधिनीयम, १९३३ अंतर्गत १ क (३) विविध योजनेअंतर्गत प्रदान नियमानुकुल केलेल्या जमिनी ( भूमीहीन , शेतमजुर , स्वातंत्र्य सैनिक इ.)

गाव-ईस्मालिया					तालुका- अंधेरी				जिल्हा- मुंबई उपनगर				
अ.क्र.	भूमापन क्रमांक	भोगवटदारा चे नाव	क्षेत्र	आकारणी	जमीन कोणत्या शर्तीवर प्रदान करण्यात आली आहे.	जमीन प्रदानाचे अदेश क्रमांक व दिनांक	जमीन ज्या कारणास्तव निहीत केली आहे त्या उपयोगाचे प्रयोजन	निहीत केलेल्या प्राधिकरणाचे नाव, उदा. नगरपालिका ग्रामपंचायत इ.	जमीन हस्तंतरणास परवानगी देण्यास सक्षम प्राधिकारी	शासनास भरावी लागणारी अनर्जित रक्कम/ नजराना/ कब्जेहक्काचे रकमेचा तपशील	सक्षम प्रधिका-याचे विक्री परवानगी/शर्तभंग प्रकरणी आदेश पारीत झाले असल्यास त्याचा क्रमांक	तपासणी अधिकारी व तपासणीचा दिनांक	शेरा
१	२	३	४	५	६	७	८	९	१०	११	१२	१३	१४
-	-	-	-	-	-	-	-	-	-	-	-	-	-
अशी बाब नाही													

  
 16/6/2017  
 [Stamp]

भाग क्रमांक १ क (४)

महाराष्ट्र जमीन महसूल अधिनियम, १९६६ अंतर्गत विविध योजनेअंतर्गत प्रदान/अतिक्रमण नियमानुकूल केलेल्या जमिनी (गृह निर्माण संस्था, औद्योगिक आस्थापना, शैक्षणिक संस्था, विशेष वसाहत प्रकल्प इ.)

गाव-ईस्मालिया

तालुका- अंधेरी

जिल्हा- मुंबई उपनगर

अ.क्र.	भूमापन क्रमांक	भोगवटदाराचे नाव	क्षेत्र	आकारणी	जमीन कोणत्या शर्तीवर प्रदान करण्यात आली आहे.	जमीन प्रदानाचे अदेश क्रमांक व दिनांक	जमीन ज्या कारणास्तव निहीत केली आहे त्या उपयोगाचे प्रयोजन	निहीत केलेल्या प्राधिकरणाचे नाव, उदा. नगरपालिका ग्रामपंचायत इ.	जमीन हस्तंतरणास परवानगी देण्यास सक्षम प्राधिकारी	शासनास भरावी लागणारी अनर्जित रक्कम/ नजराना/ कब्जेहक्काचे रकमेचा तपशील	सक्षम प्राधिका-याचे विक्री परवानगी/शर्तभंग प्रकरणी आदेश पारीत झाले असल्यास त्याचा क्रमांक	तपासणी अधिकारी व तपासणीचा दिनांक	शेरा
१	२	३	४	५	६	७	८	९	१०	११	१२	१३	१४
अशी बाब नाही													

  
 16/6/2017  
 जिल्हा- मुंबई, ईस्मालिया

भाग क्रमांक १ क (५)

महाराष्ट्र शेत जमीन कमाल धारणा अधिनियम, १९६१ अंतर्गत वाटप केलेल्या जमिनी

गाव-ईस्मालिया

तालुका- अंधेरी

जिल्हा- मुंबई उपनगर

अ.क्र.	भूमापन क्रमांक	भोगवटदारा चे नाव	क्षेत्र	आकारणी	जमीन कोणत्या शर्तीवर प्रदान करण्यात आली आहे.	जमीन प्रदानाचे अदेश क्रमांक व दिनांक	जमीन ज्या कारणास्तव निहित केली आहे त्या उपयोगाचे प्रयोजन	निहित केलेल्या प्राधिकरणाचे नाव, उदा. नगरपालिका ग्रामपंचायत इ.	जमीन हस्तंतरणास परवानगी देण्यास सक्षम प्राधिकारी	शासनास भरावी लागणारी अनर्जित रक्कम/ नजराना/ कब्जेहक्काचे रकमेचा तपशील	सक्षम प्रधिका-याचे विक्री परवानगी/शर्तभंग प्रकरणी आदेश पारीत झाले असल्यास त्याचा क्रमांक	तपासणी अधिकारी व तपासणीचा दिनांक	शेरा
१	२	३	४	५	६	७	८	९	१०	११	१२	१३	१४
-	-	-	-	-	-	-	-	-	-	-	-	-	-
अशी बाब नाही													

  
 16/6/2017  
 गावठी गुहे/ईस्मालिया

भाग क्रमांक १ क (६)

महानगरपालिका, नगरपालिक विविध प्राधिकरण यांच्या विकास आराखड्यात समाविष्ट असलेल्या जमिनी अथवा ग्रामपंचायतीकडे गुरचरण अथवा इतर प्रयोजनासाठी वर्ग केलेल्या जमिनी

गाव-ईस्मालिया

तालुका- अंधेरी

जिल्हा- मुंबई उपनगर

अ.क्र.	भूमापन क्रमांक	भोगवटदारा चे नाव	क्षेत्र	आकारणी	जमीन कोणत्या शर्तीवर प्रदान करण्यात आली आहे.	जमीन प्रदानाचे अदेश क्रमांक व दिनांक	जमीन ज्या कारणास्तव निहीत केली आहे त्या उपयोगाचे प्रयोजन	निहीत केलेल्या प्राधिकरणाचे नाव, उदा. नगरपालिका ग्रामपंचायत इ.	जमीन हस्तंतरणास परवानगी देण्यास सक्षम प्राधिकारी	शासनास भरावी लागणारी अनर्जित रक्कम/ नजराना/ कब्जेहक्काचे रकमेचा तपशील	सक्षम प्राधिका-याचे विक्री परवानगी/शर्तभंग प्रकरणी आदेश पारीत झाले असल्यास त्याचा क्रमांक	तपासणी अधिकारी व तपासणीचा दिनांक	शेरा
१	२	३	४	५	६	७	८	९	१०	११	१२	१३	१४
-	-	-	-	-	-	-	-	-	-	-	-	-	-
अशी बाब नाही													

  
 16/6/2017  
 [Stamp/Signature]



भाग क्रमांक १ क (७)


देवस्थान इनाम जमिनी

गाव-ईस्मालिया

तालुका- अंधेरी

जिल्हा- मुंबई उपनगर

अ.क्र.	भूमापन क्रमांक	भोगवटदारा चे नाव	क्षेत्र	आकारणी	जमीन कोणत्या शर्तीवर प्रदान करण्यात आली आहे.	जमीन प्रदानाचे अदेश क्रमांक व दिनांक	जमीन ज्या कारणास्तव निहीत केली आहे त्या उपयोगाचे प्रयोजन	निहीत केलेल्या प्राधिकरणाचे नाव, उदा. नगरपालिका ग्रामपंचायत इ.	जमीन हस्तंतरणास परवानगी देण्यास सक्षम प्राधिकारी	शासनास भरावी लागणारी अनर्जित रक्कम/ नजराना/ कब्जेहक्काचे रकमेचा तपशील	सक्षम प्रधिका-याचे विक्री परवानगी/शर्तभंग प्रकरणी आदेश पारीत झाले असल्यास त्याचा क्रमांक	तपासणी अधिकारी व तपासणीचा दिनांक	शेरा
१	२	३	४	५	६	७	८	९	१०	११	१२	१३	१४
-	-	-	-	-	-	-	-	-	-	-	-	-	-
अशी बाब नाही													

  
 16/6/2017  
 मुंबई उपनगर / ईस्मालिया

भाग क्रमांक १ क (८)


आदिवासी खातेदारांच्या जमिनी महाराष्ट्र जमीन महसूल अधिनियम १९६६ च्या कलम ३६ अ प्रमाणे

गाव-ईस्मालिया

तालुका- अंधेरी

जिल्हा- मुंबई उपनगर

अ.क्र.	भूमापन क्रमांक	भोगवटदारा चे नाव	क्षेत्र	आकारणी	जमीन कोणत्या शर्तीवर प्रदान करण्यात आली आहे.	जमीन प्रदानाचे अदेश क्रमांक व दिनांक	जमीन ज्या कारणास्तव निहीत केली आहे त्या उपयोगाचे प्रयोजन	निहीत केलेल्या प्राधिकरणाचे नाव, उदा. नगरपालिका ग्रामपंचायत इ.	जमीन हस्तंतरणास परवानगी देण्यास सक्षम प्राधिकारी	शासनास भरावी लागणारी अनर्जित रक्कम/ नजराना/ कब्जेहक्काचे रकमेचा तपशील	सक्षम प्राधिका-याचे विक्री परवानगी/शर्तभंग प्रकरणी आदेश पारीत झाले असल्यास त्याचा क्रमांक	तपासणी अधिकारी व तपासणीचा दिनांक	शेरा
१	२	३	४	५	६	७	८	९	१०	११	१२	१३	१४
-	-	-	-	-	-	-	-	-	-	-	-	-	-
अशी बाब नाही													

  
 16/6/2017  
 [Stamp/Signature]

भाग क्रमांक १ क (९)


महाराष्ट्र पुनर्वसन अधिनियम १९९९ च्या कलम १६ अन्वये प्रदान केलेल्या जमिनी

गाव-ईस्मालिया

तालुका- अंधेरी

जिल्हा- मुंबई उपनगर

अ.क्र.	भूमापन क्रमांक	भोगवटदारा चे नाव	क्षेत्र	आकारणी	जमीन कोणत्या शर्तीवर प्रदान करण्यात आली आहे.	जमीन प्रदानाचे अदेश क्रमांक व दिनांक	जमीन ज्या कारणास्तव निहीत केली आहे त्या उपयोगाचे प्रयोजन	निहीत केलेल्या प्राधिकरणाचे नाव, उदा. नगरपालिका ग्रामपंचायत इ.	जमीन हस्तंतरणास परवानगी देण्यास सक्षम प्राधिकारी	शासनास भरावी लागणारी अनर्जित रक्कम/ नजराना/ कब्जेहक्काचे रकमेचा तपशील	सक्षम प्राधिका-याचे विक्री परवानगी/शर्तभंग प्रकरणी आदेश पारीत झाले असल्यास त्याचा क्रमांक	तपासणी अधिकारी व तपासणीचा दिनांक	शेरा
१	२	३	४	५	६	७	८	९	१०	११	१२	१३	१४
-	-	-	-	-	-	-	-	-	-	-	-	-	-
अशी बाब नाही													

  
 16/6/2017  
 गाव-ईस्मालिया


भाग क्रमांक १ क (१०)  
भाडेपट्ट्याने दिलेल्या शासकीय जमिनी

गाव-ईस्मालिया

तालुका- अंधेरी

जिल्हा- मुंबई उपनगर

अ.क्र.	भूमापन क्रमांक	भोगवटदाराचे नाव	क्षेत्र	आकारणी	जमीन कोणत्या शर्तीवर प्रदान करण्यात आली आहे.	जमीन प्रदानाचे अदेश क्रमांक व दिनांक	जमीन ज्या कारणास्तव निहित केली आहे त्या उपयोगाचे प्रयोजन	निहित केलेल्या प्राधिकरणाचे नाव, उदा. नगरपालिका ग्रामपंचायत इ.	जमीन हस्तंतरणास परवानगी देण्यास सक्षम प्राधिकारी	शासनास भरावी लागणारी अनजित रकम/ नजराना/ कब्जेहक्काचे रकमेचा तपशील	सक्षम प्रधिका-याचे विक्री परवानगी/शर्तभंग प्रकरणी आदेश पारीत झाले असल्यास त्याचा तपशील	तपासणी अधिकारी व तपासणीचा दिनांक	शेरा
१	२	३	४	५	६	७	८	९	१०	११	१२	१३	१४
अशी बाब नाही													

  
 16/6/2017  
 मुंबई उपनगर शासनाचे कार्यालय

भाग क्रमांक १ क (११)  
भूदान व ग्रामदान अंतर्गत दिलेल्या जमिनी

गाव-ईस्मालिया

तालुका- अंधेरी

जिल्हा- मुंबई उपनगर

अ.क्र.	भूमापन क्रमांक	भोगवटदारा चे नाव	क्षेत्र	आकारणी	जमीन कोणत्या शर्तीवर प्रदान करण्यात आली आहे.	जमीन प्रदानाचे अदेश क्रमांक व दिनांक	जमीन ज्या कारणास्तव निहीत केली आहे त्या उपयोगाचे प्रयोजन	निहीत केलेल्या प्राधिकरणाचे नाव, उदा. नगरपालिका ग्रामपंचायत इ.	जमीन हस्तंतरणास परवानगी देण्यास सक्षम प्राधिकारी	शासनास भरावी लागणारी अनर्जित रक्कम/ नजराना/ कब्जेहक्काचे रकमेचा तपशील	सक्षम प्राधिका-याचे विक्री परवानगी/शर्तभंग प्रकरणी आदेश पारीत झाले असल्यास त्याचा क्रमांक	तपासणी अधिकारी व तपासणीचा दिनांक	शेरा
१	२	३	४	५	६	७	८	९	१०	११	१२	१३	१४
-	-	-	-	-	-	-	-	-	-	-	-	-	-
अशी बाब नाही													

*Janu*  
16/6/2017  
गाव-ईस्मालिया

भाग क्रमांक १ क (१२)

महाराष्ट्र खाजगी वने (संपादन ) अधिनियम, (जमिनी धारणेची कमाल मर्यादा ) अधिनियम, १९६१ १९७५ तसेच महाराष्ट्र शेतजमीन अन्वये चौकशीसाठी प्रलंबीत असलेल्या जमिनी

गाव-ईस्मालिया

तालुका- अंधेरी

जिल्हा- मुंबई उपनगर

अ.क्र.	भूमापन क्रमांक	भोगवटदारा चे नाव	क्षेत्र	आकारणी	जमीन कोणत्या शर्तीवर प्रदान करण्यात आली आहे.	जमीन प्रदानाचे अदेश क्रमांक व दिनांक	जमीन ज्या कारणास्तव निहीत केली आहे त्या उपयोगाचे प्रयोजन	निहीत केलेल्या प्राधिकरणाचे नाव, उदा. नगरपालिका इ.	जमीन हस्तंतरणास परवानगी देण्यास सक्षम प्राधिकारी	शासनास भरावी लागणारी अनर्जित रक्कम/ नजराना/ कब्जेहक्काचे रकमेचा तपशील	सक्षम प्रधिका-याचे विक्री परवानगी/शर्तभंग प्रकरणी आदेश पारीत झाले असल्यास त्याचा क्रमांक	तपासणी अधिकारी व तपासणीचा दिनांक	शेरा
१	२	३	४	५	६	७	८	९	१०	११	१२	१३	१४
-	-	-	-	-	-	-	-	-	-	-	-	-	-
अशी बाब नाही													

  
 16/6/2017  
 [Stamp/Signature]

भाग क्रमांक १ क (१३)  
भूमीधारी हक्कान्वये प्राप्त झालेल्या जमिनी

गाव-ईस्मालिया

तालुका- अंधेरी

जिल्हा- मुंबई उपनगर

अ.क्र.	भूमापन क्रमांक	भोगवटदारा चे नाव	क्षेत्र	आकारणी	जमीन कोणत्या शर्तीवर प्रदान करण्यात आली आहे.	जमीन प्रदानाचे अदेश क्रमांक व दिनांक	जमीन ज्या कारणास्तव निहीत केली आहे त्या उपयोगाचे प्रयोजन	निहीत केलेल्या प्राधिकरणाचे नाव, उदा. नगरपालिका ग्रामपंचायत इ.	जमीन हस्तंतरणास परवानगी देण्यास सक्षम प्राधिकारी	शासनास भरावी लागणारी अनर्जित रक्कम/ नजराना/ कब्जेहक्काचे रकमेचा तपशील	सक्षम प्रधिका-याचे विक्री परवानगी/शर्तभंग प्रकरणी आदेश पारीत झाले असल्यास त्याचा क्रमांक	तपासणी अधिकारी व तपासणीचा दिनांक	शेरा
१	२	३	४	५	६	७	८	९	१०	११	१२	१३	१४
-	-	-	-	-	-	-	-	-	-	-	-	-	-
अशी बाब नाही													

  
 16/6/2017  
 गाव-ईस्मालिया

भाग क्रमांक १ क (१४)

महाराष्ट्र शेतजमिन ( जमीन धारणेची कमाल मर्यादा) अधिनियम, १९६१ अंतर्गत कमाल मर्यादेपेक्षा अधिक धारण करण्यास सूट दिलेल्या जमिनी

गाव-ईस्मालिया					तालुका- अंधेरी				जिल्हा- मुंबई उपनगर				
अ.क्र.	भूमापन क्रमांक	भोगवटदारा चे नाव	क्षेत्र	आकारणी	जमीन कोणत्या शर्तीवर प्रदान करण्यात आली आहे.	जमीन प्रदानाचे अदेश क्रमांक व दिनांक	जमीन ज्या कारणास्तव निहित केली आहे त्या उपयोगाचे प्रयोजन	निहित केलेल्या प्राधिकरणाचे नाव, उदा. नगरपालिका ग्रामपंचायत इ.	जमीन हस्तंतरणास परवानगी देण्यास सक्षम प्राधिकारी	शासनास भरावी लागणारी अनर्जित रक्कम/ नजराना/ कब्जेहक्काचे रकमेचा तपशील	सक्षम प्रधिका-याचे विक्री परवानगी/शर्तभंग प्रकरणी आदेश पारीत झाले असल्यास त्याचा क्रमांक	तपासणी अधिकारी व तपासणीचा दिनांक	शेरा
१	२	३	४	५	६	७	८	९	१०	११	१२	१३	१४
-	-	-	-	-	-	-	-	-	-	-	-	-	-
अशी बाब नाही													

  
 16/6/2017,  
 [Stamp]