

**सुधारीत गाव नमुना 1 क
मौजे- बांदीवली, ता. अंधेरी**

गावाचे नाव-बांदीवली, तालुका- अंधेरी

अ.क्र.	जमिनीचे प्रकार	१ (क) मधील नोंद घेण्यासाठी प्रस्तावित सदर / भाग क्रमांक
१	मुंबई कुळवहिवाट व शेतजमिन अधिनियम १९४८ चे कलम ३२ ग अन्वये विक्री झालेल्या जमिनी	१ क (१) ३ ते १४
२	वेगवेगळ्या इनाम व वतन जमिनी (देवस्थान जमिनी वगळून)	१ क (२) १५ ते २६
३	महाराष्ट्र जमीन महसूल अधिनियम, १९६६ अंतर्गत १ क (३) विविध योजनेअंतर्गत प्रदान / अतिक्रमण नियमाकूल केलेल्या जमिनी (भूमीहीन, शेतमजूर, स्वातंत्र्य सैनिक इ.)	१ क (३) २७ ते ३८
४	महाराष्ट्र जमीन महसूल अधिनियम, १९६६ अंतर्गत १ क (३) विविध योजनेअंतर्गत प्रदान / अतिक्रमण नियमाकूल केलेल्या जमिनी (गृह निर्माण संस्था, औद्योगिक आस्थापना, शैक्षणिक संस्था, विशेष वसाहत प्रकल्प इ.)	१ क (४) ३९ ते ७०
५	महाराष्ट्र शेत जमिन कमाल धारणा अधिनियम, १९६१ अंतर्गत वाटप केलेल्या जमिनी	१ क (५) ७१ ते ८२
६	महानगरपालिका, नगरपालिका व विविध यांच्या विकास आराखडयात समाविष्ट असलेल्या जमिनी अथवा ग्रामपंचायतीकडे गुरचरण अथवा इतर प्रयोजनार्थ वर्ग केलेल्या जमिनी	१ क (६) ८३ ते ९४
७	देवस्थान इनाम जमिनी	१ क (७) ९५ ते १०६
८	आदिवासी खातेदारांच्या जमिनी, महाराष्ट्र जमीन महसूल अधिनियम १९६६ च्या कलम ३६ अ प्रमाणे	१ क (८) १०७ ते ११८
९	महाराष्ट्र पुनर्वसन अधिनियम, १९९९ च्या कलम १६ अन्वये प्रदान केलेल्या जमिनी	१ क (९) ११९ ते १३०
१०	भाडेपट्ट्याने दिलेल्या शासकीय जमिनी	१ क (१०) १३१ ते १६२
११	भूदान व ग्रामदान अंतर्गत दिलेल्या जमिनी	१ क (११) १६३ ते १७४
१२	महाराष्ट्र खाजगी वने (संपादन) अधिनियम, (जमीन धारणेची कमाल मर्यादा) अधिनियम, १९६१ १९७५ तसेच महाराष्ट्र शेतजमिनअन्वये चौकशीसाठी प्रलंबित असलेल्या जमिनी	१ क (१२) १७५ ते १८६
१३	भूमीधारा हक्कान्वये प्राप्त झालेल्या जमिनी	१ क (१३) १८७ ते १९८
१४	महाराष्ट्र शेतजमिन (जमीन धारणेची कमाल मर्यादा) अधिनियम, १९६१ अंतर्गत कमाल मर्यादेपेक्षा अधिक धारण करण्यास सूट दिलेल्या जमिनी	१ क (१४) १९९ ते २०९

भाग क्रमांक १ क (४)

महाराष्ट्र जमीन महसूल अधिनियम, १९६६ अंतर्गत विविध योजनेअंतर्गत प्रदान / अतिक्रमण नियमानुकूल केलेल्या जमिनी
(गृह निर्माण संस्था, औद्योगिक आस्थापना, शैक्षणिक संस्था, विशेष वसाहत प्रकल्प इ.)

१ मुंबई कुळवहिवाट व शेत जमिन अधिनियम १९४८ चे कलम ३२ ग अन्वये विक्री झालेल्या जमिनी


गाव- बांदीवली

तालुका- अंधेरी

जिल्हा- मुंबई उपनगर

अ.क्र.	भूमापन क्रमांक	भोगवटदारा चे नाव	क्षेत्र	आकार णी	जमीन कोणत्या शर्तीवर प्रदान करण्यात आली आहे.	जमीन प्रदानाचे अदेश क्रमांक व दिनांक	जमीन ज्या कारणास्तव निहीत केली आहे त्या उपयोगाचे प्रयोजन	निहीत केलेल्या प्राधिकरणाचे नाव, उदा. नगरपालिका ग्रामपंचायत इ.	जमीन हस्तंतरणास परवानगी देण्यास सक्षम प्राधिकारी	शासनास भरावी लागणारी अनर्जित रक्कम/ नजराना/ कब्जेहक्काचे रकमेचा तपशील	सक्षम प्रधिका-याचे विक्री परवानगी/शर्तभंग प्रकरणी आदेश पारीत झाले असल्यास त्याचा क्रमांक	तपासणी अधिकारी व तपासणीचा दिनांक	शेरा
१	२	३	४	५	६	७	८	९	१०	११	१२	१३	१४

अशी बाब नाही.


तालुका अधिकारी
अंधेरी


भाग क्रमांक १ क (४)

महाराष्ट्र जमीन महसूल अधिनियम, १९६६ अंतर्गत विविध योजनेअंतर्गत प्रदान / अतिक्रमण नियमानुकूल केलेल्या जमिनी
(गृह निर्माण संस्था, औद्योगिक आस्थापना, शैक्षणिक संस्था, विशेष वसाहत प्रकल्प इ.)

वेगवेगळ्या इनाम व वतन जमिनी (देवस्थान जमिनी वगळून)

गाव- बांदीवली तालुका- अधेरी जिल्हा- मुंबई उपनगर

अ.क्र.	भूमापन क्रमांक	भोगवटदाराचे नाव	क्षेत्र	आकारणी	जमीन कोणत्या शर्तीवर प्रदान करण्यात आली आहे.	जमीन प्रदानाचे अदेश क्रमांक व दिनांक	जमीन ज्या कारणास्तव निहित केली आहे त्या उपयोगाचे प्रयोजन	निहित केलेल्या प्राधिकरणाचे नाव, उदा. नगरपालिका ग्रामपंचायत इ.	जमीन हस्तंतरणास परवानगी देण्यास सक्षम प्राधिकारी	शासनास भरावी लागणारी अनर्जित रक्कम/ नजराना/ कब्जेहक्काचे रकमेचा तपशील	सक्षम प्रधिका-याचे विक्री परवानगी/ शर्तभंग प्रकरणी आदेश पारीत झाले असल्यास त्याचा	तपासणी अधिकारी व तपासणीचा दिनांक	शेरा
१	२	३	४	५	६	७	८	९	१०	११	१२	१३	१४
अशी बाब नाही.													


महाराष्ट्र जमीन महसूल अधिनियम, १९६६ अंतर्गत विविध योजनेअंतर्गत प्रदान / अतिक्रमण नियमानुकूल केलेल्या जमिनी
तालुका अधेरी

भाग क्रमांक १ क (४)
महाराष्ट्र जमीन महसूल अधिनियम, १९६६ अंतर्गत विविध योजनेअंतर्गत प्रदान / अतिक्रमण नियमानुकूल केलेल्या जमिनी
(गृह निर्माण संस्था, औद्योगिक आस्थापना, शैक्षणिक संस्था, विशेष वसाहत प्रकल्प इ.)

महाराष्ट्र जमीन महसूल अधिनियम, १९३३ अंतर्गत १ क (३) विविध योजनेअंतर्गत प्रदान नियमानुकूल केलेल्या जमिनी(भूमीहीन, शेतमजुर,
स्वातंत्र्य सैनिक इ.)


गाव- बांदीवली

तालुका- अंधेरी

जिल्हा- मुंबई उपनगर

अ.क्र.	भूमापन क्रमांक	भोगवटदाराचे नाव	क्षेत्र	आकार णी	जमीन कोणत्या शर्तीवर प्रदान करण्यात आली आहे.	जमीन प्रदानाचे अदेश क्रमांक व दिनांक	निहित केलेल्या प्राधिकरणाचे नाव, उदा. नगरपालिका ग्रामपंचायत इ.	जमीन हस्तंतरणास परवानगी देण्यास सक्षम प्राधिकारी	शासनास भरावी लागणारी अनर्जित रक्कम/ नजराना/ कब्जेहक्काचे रकमेचा तपशील	सक्षम प्रधिका- याचे विक्री परवानगी/श र्तभंग प्रकरणी आदेश पारीत झाले असल्यास त्याचा क्रमांक	तपासणी अधिकारी व तपासणी चा दिनांक	शेरा
१	२	३	४	५	६	७	९	१०	११	१२	१३	१४


अशी बाब नाही


मुंबई नगरपालिका
गाव- बांदीवली

भाग क्रमांक १ क (४)

महाराष्ट्र जमीन महसूल अधिनियम, १९६६ अंतर्गत विविध योजनेअंतर्गत प्रदान / अतिक्रमण नियमानुकूल केलेल्या जमिनी
(गृह निर्माण संस्था, औद्योगिक आस्थापना, शैक्षणिक संस्था, विशेष वसाहत प्रकल्प इ.)

गाव-बांदीवली तालुका- अंधेरी जिल्हा- मुंबई उपनगर													
अ.क्र.	भूमापन क्रमांक	भोगवटदा राचे नाव	क्षेत्र	आकारणी	जमीन कोणत्या शर्तीवर प्रदान करण्यात आली आहे.	जमीन प्रदानाचे अदेश क्रमांक व दिनांक	जमीन ज्या कारणास्तव निहीत केली आहे त्या उपयोगाचे प्रयोजन	निहीत केलेल्या प्राधिकरणाचे नाव, उदा. नगरपालिका ग्रामपंचायत इ.	जमीन हस्तंतरणास परवानगी देण्यास सक्षम प्राधिकारी	शासनास भरावी लागणारी अनर्जित रक्कम/ नजराना/ कब्जेहक्काचे रकमेचा तपशील	सक्षम प्राधिका-याचे विक्री परवानगी/शर्तभंग प्रकरणी आदेश पारीत झाले असल्यास त्याचा क्रमांक	तपासणी अधिकारी व तपासणीचा दिनांक	शेरा
१	२	३	४	५	६	७	८	९	१०	११	१२	१३	१४
अशी बाब नाही													


 तालुका अधिकारी
 तालुका अंधेरी

भाग क्रमांक १ क (४)


महाराष्ट्र जमीन महसूल अधिनियम, १९६६ अंतर्गत विविध योजनेअंतर्गत प्रदान / अतिक्रमण नियमानुकूल केलेल्या जमिनी
(गृह निर्माण संस्था, औद्योगिक आस्थापना, शैक्षणिक संस्था, विशेष वसाहत प्रकल्प इ.)

महाराष्ट्र शेत जमिन कमाल धारणा अधिनियम १९६१, अंतर्गत वाटप केलेल्या जमिनी

गाव- बांदीवली, तालुका- अंधेरी

जिल्हा- मुंबई उपनगर


अ.क्र.	भूमापन क्रमांक	भोगवटदाराचे नाव	क्षेत्र	आकारणी	जमीन कोणत्या शर्तीवर प्रदान करण्यात आली आहे.	जमीन प्रदानाचे अदेश क्रमांक व दिनांक	जमीन ज्या कारणास्तव निहीत केली आहे त्या उपयोगाचे प्रयोजन	निहीत केलेल्या प्राधिकरणाचे नाव, उदा. नगरपालिका ग्रामपंचायत इ.	जमीन हस्तंतरणा स परवानगी देण्यास सक्षम प्राधिकारी	शासनास भरावी लागणारी अनर्जित रक्कम/ नजराना/ कब्जेहक्काचे रकमेचा तपशील	सक्षम प्रधिका-याचे विक्री परवानगी /शर्तभंग प्रकरणी आदेश पारीत झाले असल्या स त्याचा क्रमांक	तपासणी अधिकारी व तपासणी चा दिनांक	शेरा
१	२	३	४	५	६	७	८	९	१०	११	१२	१३	१४
अशी बाब नाही.													


तालुका अधिकारी
ता. बांदीवली

भाग क्रमांक १ क (४)

महाराष्ट्र जमीन महसूल अधिनियम, १९६६ अंतर्गत विविध योजनेअंतर्गत प्रदान / अतिक्रमण नियमानुकूल केलेल्या जमिनी
(गृह निर्माण संस्था, औद्योगिक आस्थापना, शैक्षणिक संस्था, विशेष वसाहत प्रकल्प इ.)


महानगरपालिका, नगरपालिका व विविध प्राधिकरण यांच्या विकास आराखडयात समाविष्ट असलेल्या जमिनी अथवा ग्रामपंचायतीकडे गुरचरण अथवा इतर प्रयोजनासाठी वर्ग केलेल्या जमिनी													
गाव- बांदीवली,					तालुका- अंधेरी			जिल्हा- मुंबई उपनगर					
अ.क्र.	भूमापन क्रमांक	भोगवटदारा चे नाव	क्षेत्र	आकारणी	जमीन कोणत्या शर्तीवर प्रदान करण्यात आली आहे.	जमीन प्रदानाचे अदेश क्रमांक व दिनांक	जमीन ज्या कारणास्तव निहित केली आहे त्या उपयोगाचे प्रयोजन	निहित केलेल्या प्राधिकरणाचे नाव, उदा. नगरपालिका ग्रामपंचायत इ.	जमीन हस्तांतरणा स परवानगी देण्यास सक्षम प्राधिकारी	शासनास भरावी लागणारी अनर्जित रक्कम/ नजराना/ कब्जेहक्काचे रकमेचा तपशील	सक्षम प्रधिका- याचे विक्री परवानगी/ शर्तभंग प्रकरणी आदेश पारीत झाले असल्यास त्याचा क्रमांक	तपासणी अधिकारी व तपासणी चा दिनांक	शेरा
१	२	३	४	५	६	७	८	९	१०	११	१२	१३	१४
अशी बाब नाही													


 नगरपालिका, औद्योगिक
 तालुका अंधेरी

भाग क्रमांक १ क (४)

महाराष्ट्र जमीन महसूल अधिनियम, १९६६ अंतर्गत विविध योजनेअंतर्गत प्रदान / अतिक्रमण नियमानुकूल केलेल्या जमिनी
(गृह निर्माण संस्था, औद्योगिक आस्थापना, शैक्षणिक संस्था, विशेष वसाहत प्रकल्प इ.)


देवस्थान इनाम जमिनी													
गाव- बांदीवली					तालुका- अंधेरी			जिल्हा- मुंबई उपनगर					
अ.क्र.	भूमापन क्रमांक	भोगवट दाराचे नाव	क्षेत्र	आकारणी	जमीन कोणत्या शर्तीवर प्रदान करण्यात आली आहे.	जमीन प्रदानाचे अदेश क्रमांक व दिनांक	जमीन ज्या कारणास्तव निहीत केली आहे त्या उपयोगाचे प्रयोजन	निहीत केलेल्या प्राधिकरणाचे नाव, उदा. नगरपालिका ग्रामपंचायत इ.	जमीन हस्तंतरणास परवानगी देण्यास सक्षम प्राधिकारी	शासनास भरावी लागणारी अनर्जित रक्कम/ नजराना/ कब्जेहक्काचे रकमेचा तपशील	सक्षम प्रधिका-याचे विक्री परवानगी/ शर्तभंग प्रकरणी आदेश पारीत झाले असल्यास त्याचा क्रमांक	तपासणी अधिकारी व तपासणीचा दिनांक	शेरा
१	२	३	४	५	६	७	८	९	१०	११	१२	१३	१४
अशी बाब नाही													


 महासंचालक, जिल्हा मंडळ
 तालुका अंधेरी

भाग क्रमांक १ क (४)
महाराष्ट्र जमीन महसूल अधिनियम, १९६६ अंतर्गत विविध योजनेअंतर्गत प्रदान / अतिक्रमण नियमानुकूल केलेल्या जमिनी
(गृह निर्माण संस्था, औद्योगिक आस्थापना, शैक्षणिक संस्था, विशेष वसाहत प्रकल्प इ.)

आदिवासी खातेदारांच्या जमिनी, महाराष्ट्र जमीन महसूल अधिनियम, १९६६ च्या
कलम ३६ अ प्रमाणे

गाव- बांदीवली		तालुका- अंधेरी			जिल्हा- मुंबई उपनगर								
अ.क्र.	भूमापन क्रमांक	भोगवटदारा चे नाव	क्षेत्र	आकार णी	जमीन कोणत्या शर्तीवर प्रदान करण्यात आली आहे.	जमीन प्रदानाचे अदेश क्रमांक व दिनांक	जमीन ज्या कारणास्तव निहीत केली आहे त्या उपयोगाचे प्रयोजन	निहीत केलेल्या प्राधिकरणाचे नाव, उदा. नगरपालिका ग्रामपंचायत इ.	जमीन हस्तंतरणास परवानगी देण्यास सक्षम प्राधिकारी	शासनास भरावी लागणारी अनर्जित रक्कम/ नजराना/ कब्जेहक्काचे रकमेचा तपशील	सक्षम प्रधिका- याचे विक्री परवानगी/ शर्तभंग प्रकरणी आदेश पारीत झाले असल्यास त्याचा क्रमांक	तपासणी अधिकारी व तपासणीचा दिनांक	शेरा
१	२	३	४	५	६	७	८	९	१०	११	१२	१३	१४
अशी बाब नाही.													


तालुका अधिकारी
तालुका अंधेरी

भाग क्रमांक १ क (४)
महाराष्ट्र जमीन महसूल अधिनियम, १९६६ अंतर्गत विविध योजनेअंतर्गत प्रदान / अतिक्रमण नियमानुकूल केलेल्या जमिनी
(गृह निर्माण संस्था, औद्योगिक आस्थापना, शैक्षणिक संस्था, विशेष वसाहत प्रकल्प इ.)


महाराष्ट्र पुनर्वसन अधिनियम, १९९९ च्या कलम १६ अन्वये प्रदान केलेल्या जमिनी

गाव- बांदीवली

तालुका- अंधेरी

जिल्हा- मुंबई उपनगर

अ.क्र.	भूमापन क्रमांक	भोगवट दाराचे नाव	क्षेत्र	आकारणी	जमीन कोणत्या शर्तीवर प्रदान करण्यात आली आहे.	जमीन प्रदानाचे अदेश क्रमांक व दिनांक	जमीन ज्या कारणास्तव निहीत केली आहे त्या उपयोगाचे प्रयोजन	निहीत केलेल्या प्राधिकरणाचे नाव, उदा. नगरपालिका ग्रामपंचायत इ.	जमीन हस्तंतरणास परवानगी देण्यास सक्षम प्राधिकारी	शासनास भरावी लागणारी अर्जित रक्कम/ नजराना/ कब्जेहक्काचे रकमेचा तपशील	सक्षम प्रधिका- याचे विक्री परवानगी/ शर्तभंग प्रकरणी आदेश पारीत झाले असल्यास त्याचा	तपासणी अधिकारी व तपासणीचा दिनांक	शेरा
१	२	३	४	५	६	७	८	९	१०	११	१२	१३	१४
अशी बाब नाही.													


तालुका अधिकारी
तालुका अंधेरी

भाग क्रमांक १ क (४)
महाराष्ट्र जमीन महसूल अधिनियम, १९६६ अंतर्गत विविध योजनेअंतर्गत प्रदान / अतिक्रमण नियमानुकूल केलेल्या जमिनी
(गृह निर्माण संस्था, औद्योगिक आस्थापना, शैक्षणिक संस्था, विशेष वसाहत प्रकल्प इ.)


भाडेपट्ट्याने दिलेल्या शासकीय जमिनी													
गाव- बांदीवली					तालुका- अंधेरी				जिल्हा- मुंबई उपनगर				
अ.क्र.	भूमापन क्रमांक	भोगवट दाराचे नाव	क्षेत्र	आकारणी	जमीन कोणत्या शर्तीवर प्रदान करण्यात आली आहे.	जमीन प्रदानाचे अदेश क्रमांक व दिनांक	जमीन ज्या कारणास्तव निहित केली आहे त्या उपयोगाचे प्रयोजन	निहित केलेल्या प्राधिकरणाचे नाव, उदा. नगरपालिका ग्रामपंचायत इ.	जमीन हस्तंतरणास परवानगी देण्यास सक्षम प्राधिकारी	शासनास भरावी लागणारी अनर्जित रक्कम/ नजराना/ कब्जेहक्काचे रकमेचा तपशील	सक्षम प्रधिका-याचे विक्री परवानगी/ शर्तभंग प्रकरणी आदेश पारीत	तपासणी अधिकारी व तपासणीचा दिनांक	शेरा
१	२	३	४	५	६	७	८	९	१०	११	१२	१३	१४
अशी बाब नाही.													

K. J. J.
महाराष्ट्र जमीन महसूल अधिनियम
तालुका अंधेरी

भाग क्रमांक १ क (४)

महाराष्ट्र जमीन महसूल अधिनियम, १९६६ अंतर्गत विविध योजनेअंतर्गत प्रदान / अतिक्रमण नियमानुकूल केलेल्या जमिनी
(गृह निर्माण संस्था, औद्योगिक आस्थापना, शैक्षणिक संस्था, विशेष वसाहत प्रकल्प इ.)


भूदान व ग्रामदान अंतर्गत दिलेल्या जमिनी													
गाव- बांदीवली				तालुका- अंधेरी					जिल्हा- मुंबई उपनगर				
अ.क्र.	भूमापन क्रमांक	भोगवटदाराचे नाव	क्षेत्र	आकार णी	जमीन कोणत्या शर्तीवर प्रदान करण्यात आली आहे.	जमीन प्रदानाचे अदेश क्रमांक व दिनांक	जमीन ज्या कारणास्तव निहीत केली आहे त्या उपयोगाचे प्रयोजन	निहीत केलेल्या प्राधिकरणाचे नाव, उदा. नगरपालिका ग्रामपंचायत इ.	जमीन हस्तंतरणास परवानगी देण्यास सक्षम प्राधिकारी	शासनास भरावी लागणारी अनर्जित रक्कम/ नजराना/ कब्जेहक्काचे रकमेचा तपशील	सक्षम प्रधिका- याचे विक्री परवानगी/ शर्तभंग प्रकरणी आदेश पारीत झाले असल्यास	तपासणी अधिकारी व तपासणीचा दिनांक	शेरा
१	२	३	४	५	६	७	८	९	१०	११	१२	१३	१४
अशी बाब नाही.													


 महाराष्ट्र जमीन महसूल अधिनियम
 तालुका- अंधेरी

भाग क्रमांक १ क (४)

महाराष्ट्र जमीन महसूल अधिनियम, १९६६ अंतर्गत विविध योजनेअंतर्गत प्रदान / अतिक्रमण नियमानुकूल केलेल्या जमिनी
(गृह निर्माण संस्था, औद्योगिक आस्थापना, शैक्षणिक संस्था, विशेष वसाहत प्रकल्प इ.)

महाराष्ट्र खाजगी वने (संपादन) अधिनियम, (जमिनी धारणेची कमाल मर्यादा) अधिनियम, १९६१ १९७५ तसेच महाराष्ट्र शेतजमीन अन्वये चौकशीसाठी प्रलंबीत असलेल्या जमिनी													
		गाव- बांदीवली			तालुका- अंधेरी			जिल्हा- मुंबई उपनगर					
अ.क्र.	भूमापन क्रमांक	भोगवटदाराचे नाव	क्षेत्र	आकार णी	जमीन कोणत्या शर्तीवर प्रदान करण्यात आली आहे.	जमीन प्रदानाचे अदेश क्रमांक व दिनांक	जमीन ज्या कारणास्तव निहित केली आहे त्या उपयोगाचे प्रयोजन	निहित केलेल्या प्राधिकरणाचे नाव, उदा. नगरपालिका ग्रामपंचायत इ.	जमीन हस्तंतरणास परवानगी देण्यास सक्षम प्राधिकारी	शासनास भरावी लागणारी अनर्जित रक्कम/ नजराना/ कब्जेहक्काचे रकमेचा तपशील	सक्षम प्रधिका- याचे विक्री परवानगी/ शर्तभंग प्रकरणी आदेश पारीत झाले असल्यास त्याचा	तपासणी अधिकारी व तपासणीचा दिनांक	शेरा
१	२	३	४	५	६	७	८	९	१०	११	१२	१३	१४
अशी बाब नाही.													



 महाराष्ट्र शासन
 अर्थ विभाग
 मुंबई

भाग क्रमांक १ क (४)

महाराष्ट्र जमीन महसूल अधिनियम, १९६६ अंतर्गत विविध योजनेअंतर्गत प्रदान / अतिक्रमण नियमानुकूल केलेल्या जमिनी
(गृह निर्माण संस्था, औद्योगिक आस्थापना, शैक्षणिक संस्था, विशेष वसाहत प्रकल्प इ.)

भूमीधारी हक्कान्वये प्राप्त झालेल्या जमिनी

गाव- बांदीवली तालुका- अंधेरी जिल्हा- मुंबई उपनगर													
अ.क्र.	भूमापन क्रमांक	भोगवट दाराचे नाव	क्षेत्र	आकारणी	जमीन कोणत्या शर्तीवर प्रदान करण्यात आली आहे.	जमीन प्रदानाचे अदेश क्रमांक व दिनांक	जमीन ज्या कारणास्तव निहित केली आहे त्या उपयोगाचे प्रयोजन	निहित केलेल्या प्राधिकरणाचे नाव, उदा. नगरपालिका ग्रामपंचायत इ.	जमीन हस्तंतरणास परवानगी देण्यास सक्षम प्राधिकारी	शासनास भरावी लागणारी अनर्जित रक्कम/ नजराना/ कब्जेहक्काचे रकमेचा तपशील	सक्षम प्रधिका-याचे विक्री परवानगी/ शर्तभंग प्रकरणी आदेश पारीत झाले असल्यास त्याचा	तपासणी अधिकारी व तपासणीचा दिनांक	शेरा
१	२	३	४	५	६	७	८	९	१०	११	१२	१३	१४
अशी बाब नाही.													

K. S. Patil


भाग क्रमांक १ क (४)

महाराष्ट्र जमीन महसूल अधिनियम, १९६६ अंतर्गत विविध योजनेअंतर्गत प्रदान / अतिक्रमण नियमानुकूल केलेल्या जमिनी
(गृह निर्माण संस्था, औद्योगिक आस्थापना, शैक्षणिक संस्था, विशेष वसाहत प्रकल्प इ.)

महाराष्ट्र शेतजमिन (जमीन धारणेची कमाल मर्यादा) अधिनियम, १९६१ अंतर्गत कमाल मर्यादेपेक्षा अधिक धारण करण्यास सूट दिलेल्या जमिनी

गाव- बांदीवली

तालुका- अंधेरी

जिल्हा- मुंबई उपनगर

अ.क्र.	भूमापन क्रमांक	भोगवट दाराचे नाव	क्षेत्र	आकारणी	जमीन कोणत्या शर्तीवर प्रदान करण्यात आली आहे.	जमीन प्रदानाचे अदेश क्रमांक व दिनांक	जमीन ज्या कारणास्तव निहित केली आहे त्या उपयोगाचे प्रयोजन	निहित केलेल्या प्राधिकरणाचे नाव, उदा. नगरपालिका ग्रामपंचायत इ.	जमीन हस्तंतरणास परवानगी देण्यास सक्षम प्राधिकारी	शासनास भरावी लागणारी अनर्जित रक्कम/ नजराना/ कब्जेहक्काचे रकमेचा तपशील	सक्षम प्रधिका-याचे विक्री परवानगी/श र्तभंग प्रकरणी आदेश पारीत झाले असल्यास त्याचा क्रमांक	तपासणी अधिकारी व तपासणीचा दिनांक	शेरा
१	२	३	४	५	६	७	८	९	१०	११	१२	१३	१४
अशी बाब नाही.													

(Signature)
महाराष्ट्र जमीन महसूल
मंत्रालय, मुंबई