

तहसिल अंधेरी

सुधारीत गाव नमुना नंबर 1 (क)

नोंदवही

गावाचे नाव- मुळगाव

संघटित गाव नमूना नंबर 1 (क)

अनुक्रमणिका

अ.क्र.	जिल्हाचे प्रकार	1 (क) मधील नोंद घेण्यासाठी प्रस्तावित संदर् / भाग क्रमांक
1	मुंबई कळवहिवाट व शेजारील अष्टालय 1948 चे कलम 32 वा अन्वय विहीन झालेल्या जिल्हा	1 क (1) 1 ते 12
2	वेदावेळ्या इनाम व वतन जिल्हा (देवस्थान जिल्हा वगळून)	1 क (2) 13 ते 24
3	महाराष्ट्र जमीन महसूल अष्टालय, 1966 अंतर्गत 1 क (3) विविध योजनाअंतर्गत प्रदान / अतिक्रमण जिल्हाकेंद्र जिल्हा (अंमोहीन, शेजारील, स्वतंत्र्य सैनिक इ.)	1 क (3) 25 ते 36
4	जिल्हाकेंद्र जिल्हा (वर्ग निर्माण संस्था, आंदोलिका आस्थापना, शैक्षणिक संस्था, विशेष वसाहत प्रकल्प इ.) महाराष्ट्र जमीन महसूल अष्टालय, 1966 अंतर्गत 1 क (3) विविध योजनाअंतर्गत प्रदान / अतिक्रमण	1 क (4) 37 ते 68
5	महाराष्ट्र शेत जमीन कमान धारणा अष्टालय, 1961 अंतर्गत वाटप जिल्हा	1 क (5) 69 ते 80
6	महानगरपालिका, नगरपालिका व विविध यांच्या विकास आरखड्यात समाविष्ट असलेल्या जिल्हा अथवा ग्रामपंचायतीकडे वर्गवण अथवा इतर प्रयोजनाय वरील जिल्हा	1 क (6) 81 ते 92
7	देवस्थान इनाम जिल्हा	1 क (7) 93 ते 104
8	आदिवासी खातेदारांच्या जिल्हा, महाराष्ट्र जमीन महसूल अष्टालय 1966 च्या कलम 36 अ प्रमाणे	1 क (8) 105 ते 116
9	महाराष्ट्र पुनर्वसन अष्टालय, 1999 च्या कलम 16 अन्वय प्रदान केलेल्या जिल्हा	1 क (9) 117 ते 128
10	भाडेपट्ट्यात दिलेल्या शासकीय जिल्हा	1 क (10) 129 ते 160
11	भूदान व ग्रामदान अंतर्गत दिलेल्या जिल्हा	1 क (11) 161 ते 172
12	महाराष्ट्र खाजरी वन (संपादन) अष्टालय, (जमीन धारणी कमान मध्यांदा) अष्टालय, 1961 1975 तसेच महाराष्ट्र शेजारीलअन्वय चौकशीसाठी	1 क (12) 173 ते 184
13	श्रीधारा ककानवय प्राप्त झालेल्या जिल्हा	1 क (13) 185 ते 196
14	महाराष्ट्र शेजारील (जमीन धारणी कमान मध्यांदा) अष्टालय, 1961 अंतर्गत कमान मध्यांदा अष्टालय धारण करण्यास संदर् दिलेल्या जिल्हा	1 क (14) 197 ते 207

भाग क्रमांक 1 क (1)

1 मुंबई कुळवहिवाट व शेत जमिन अधिनियम 1948 चे कलम 32 ग अन्वये विक्री झालेल्या जमिनी

अ.क्र.	भूमापन क्रमांक	भोगवट दाराचे नाव	क्षेत्र	आकारणी	जमीन कोणत्या शर्तीवर प्रदान करण्यात आली आहे.	जमीन प्रदानाचे अदेश क्रमांक व दिनांक	जमीन ज्या कारणास्तव निहित केली आहे त्या उपयोगाचे प्रयोजन	निहित केलेल्या प्राधिकरणाचे नाव, उदा. नगरपालिका ग्रामपंचायत इ.	जमीन हस्तंतरणा स परवानगी देण्यास सक्षम प्राधिकारी	शासनास भरावी लागणारी अनर्जित रक्कम/ नजराना/ कब्जेहक्काचे रकमेचा तपशील	सक्षम प्रधिका-याचे विक्री परवानगी/शर्तभंग प्रकरणी आदेश पारीत झाले असल्यास त्याचा क्रमांक	तपासणी अधिकारी व तपासणी चा दिनांक	शेरा
1	2	3	4	5	6	7	8	9	10	11	12	13	14
अशी बाब नाही.													


तलाठी कोदिवटा
तालुका-अंधेरी

भाग क्रमांक 1 क (2)

वेगवेगळ्या इनाम व वतन जमिनी (देवस्थान जमिनी वगळून)


गाव - मुळगाव		तालुका-अंधेरी			जिल्हा-मुंबई उपनगर								
अ.क्र.	भूमापन क्रमांक	भोगवट्टा राचे नाव	क्षेत्र	आकारणी	जमीन कोणत्या शर्तीवर प्रदान करण्यात आली आहे.	जमीन प्रदानाचे अदेश क्रमांक व दिनांक	जमीन ज्या कारणास्तव निहित केली आहे त्या उपयोगाचे प्रयोजन	निहित केलेल्या प्राधिकरणाचे नाव, उदा. नगरपालिका ग्रामपंचायत इ.	जमीन हस्तंतरणास परवानगी देण्यास सक्षम प्राधिकारी	शासनास भरावी लागणारी अनर्जित रक्कम/ नजराना/ कब्जेहक्काचे रकमेचा तपशील	सक्षम प्रधिका-याचे विक्री परवानगी/शर्तभंग प्रकरणी आदेश पारीत झाले असल्यास त्याचा क्रमांक	तपासणी अधिकारी व तपासणी चा दिनांक	शेरा
1	2	3	4	5	6	7	8	9	10	11	12	13	14
अशी बाब नाही.													


 तलाठी कौदिवटा
 तालुका-अंधेरी

भाग क्रमांक 1 क (3)

महाराष्ट्र जमीन महसूल अधिनियम, 1966 अंतर्गत विविध योजनेअंतर्गत प्रदान/ अतिक्रमण नियमानुकुल केलेल्या जमिनी (भूमीहीन, शेतमजुर , स्वातंत्र्य सैनीक इ)

गाव - मुळगाव		तालुका- अंधेरी			जिल्हा- मुंबई उपनगर							
अ.क्र.	भूमापन क्रमांक	भोगवट दाराचे नाव	क्षेत्र	आकारणी	जमीन कोणत्या शर्तीवर प्रदान करण्यात आली आहे.	जमीन प्रदानाचे अदेश क्रमांक व दिनांक	निहित केलेल्या प्राधिकरणाचे नाव, उदा. नगरपालिका ग्रामपंचायत इ.	जमीन हस्तंतरणास परवानगी देण्यास सक्षम प्राधिकारी	शासनास भरावी लागणारी अनर्जित रक्कम/ नजराना/ कब्जेहक्काचे रकमेचा तपशील	सक्षम प्रधिका-याचे विक्री परवानगी/शर्तभंग प्रकरणी आदेश पारीत झाले असल्यास त्याचा क्रमांक	तपासणी अधिकारी व तपासणीचा दिनांक	शेरा
1	2	3	4	5	6	7	9	10	11	12	13	14
अशी बाब नाही												


 तलाठी कोदिवटा
 तालुका-अंधेरी

भाग क्रमांक 1 क (4)


**महाराष्ट्र जमीन महसूल अधिनियम, 1966 अंतर्गत विविध योजनेअंतर्गत प्रदान / अतिक्रमण नियमानुकूल केलेल्या जमिनी
(गृह निर्माण संस्था, औद्योगिक आस्थापना, शैक्षणिक संस्था, विशेष वसाहत प्रकल्प इ.)**

गाव- मुळगाव तालुका- अंधेरी जिल्हा- मुंबई उपनगर													
अ.क्र.	भूमापन क्रमांक	भोगवटदा राचे नाव	क्षेत्र	आकारणी	जमीन कोणत्या शर्तीवर प्रदान करण्यात आली आहे.	जमीन प्रदानाचे अदेश क्रमांक व दिनांक	जमीन ज्या कारणास्तव निहीत केली आहे त्या उपयोगाचे प्रयोजन	निहीत केलेल्या प्राधिकरणाचे नाव, उदा. नगरपालिका ग्रामपंचायत इ.	जमीन हस्तंतरणास परवानगी देण्यास सक्षम प्राधिकारी	शासनास भरावी लागणारी अनर्जित रक्कम/ नजराना/ कब्जेहक्काचे रकमेचा तपशील	सक्षम प्राधिकार्याचे विक्री परवानगी/शर्तभंग प्रकरणी आदेश पारीत झाले असल्यास त्याचा क्रमांक	तपासणी अधिकारी व तपासणीचा दिनांक	शेरा
1	2	3	4	5	6	7	8	9	10	11	12	13	14
1	स.न. 47/5 न. भू. क्र. 22	कलोशिअन डोंटर्स ऑफ चॅरीटी	1006.50 चौ.मी.		1. जमिन ताब्यात घेतल्याच्या तारखेपासून 2 वर्षांच्या आत त्यावर इमारती बांधणे बंधनकारक आहे.	शासन आदेशभंग एल. आर. एफ/2690/ आय / प्र. क्र. 2579/3 दि. 7/7/93 जिल्हाधिकारी आदेश क्र. 10/3 अ/एफ/016 दि. 29/07/93	शाळेसाठी					शर्तभंग अहवाल सोनदकर तलाठी यांनी दि. 28/12/2010	
					2. त्या क्षेत्रात प्रचलीत असलेल्या कृषिंतर कर वेळोवेळी नियमितपणे भरेल.								
					3. जमिन ताब्यात दिल्याच्या तारखेपासून 2 वर्षांच्या कालावधीत संस्था तिला दिलेल्या जमिनीवर प्रत्येक 100 चौ. मी. एक या प्रमाणात योग्य जातीचे झाडे लावणे आणि कायम जोपासना करणे.								
					4. जमिनीचा कोणता विभाग शासनाचे लेखी पूर्व परवानगीशिवाय विक्री गहाण अथवा भाडेपट्ट्याने हस्तांतरण करणेचा नाही किंवा भाडेपट्ट्याने देणेचा नाही.								
					5. शासनाच्या लेखी पूर्व परवानगीशिवाय जागेचा मंजूर प्रयोजनाव्यतिरिक्त अन्य प्रयोजनासाठी वापर करणे नाही.								

भाग क्रमांक 1 क (5)

महाराष्ट्र शेत जमिन कमाल धारणा अधिनीयम, 1961 अंतर्गत वाटप केलेल्या जमिनी


गाव- मुळगाव		तालुका- अंधेरी		जिल्हा- मुंबई उपनगर									
अ.क्र.	भूमापन क्रमांक	भोगवटदा राचे नाव	क्षेत्र	आकारणी	जमीन कोणत्या शर्तीवर प्रदान करण्यात आली आहे.	जमीन प्रदानाचे अदेश क्रमांक व दिनांक	जमीन ज्या कारणास्तव निहित केली आहे त्या उपयोगाचे प्रयोजन	निहित केलेल्या प्राधिकरणाचे नाव, उदा. नगरपालिका ग्रामपंचायत इ.	जमीन हस्तंतरणा स परवानगी देण्यास सक्षम प्राधिकारी	शासनास भरावी लागणारी अनर्जित रक्कम/ नजराना/ कब्जेहक्का चे रकमेचा तपशील	सक्षम प्रधिका-याचे विक्री परवानगी/शर्त भंग प्रकरणी आदेश पारीत झाले असल्यास त्याचा क्रमांक	तपासणी अधिकारी व तपासणी चा दिनांक	शेरा
1	2	3	4	5	6	7	8	9	10	11	12	13	14
अशी बाब नाही													


 तलाठी कादिवटा
 तालुका-अंधेरी

भाग क्रमांक 1 क (6)

महानगरपालिका, नगरपालिका व विविध प्राधिकरण यांच्या विकास आराखड्यात समाविष्ट असलेल्या जमिनी अथवा ग्रामपंचायतीकडे गुरचरण अथवा इतर प्रयोजनासाठी वर्ग केलेल्या जमिनी.


गाव- मुळगाव तालुका- अंधेरी जिल्हा- मुंबई उपनगर													
अ.क्र.	भूमापन क्रमांक	भोगवटदा राचे नाव	क्षेत्र	आकारणी	जमीन कोणत्या शर्तीवर प्रदान करण्यात आली आहे.	जमीन प्रदानाचे अदेश क्रमांक व दिनांक	जमीन ज्या कारणास्तव निहित केली आहे त्या उपयोगाचे प्रयोजन	निहित केलेल्या प्राधिकरणाचे नाव, उदा. नगरपालिका ग्रामपंचायत इ.	जमीन हस्तंतरणास परवानगी देण्यास सक्षम प्राधिकारी	शासनास भरावी लागणारी अनर्जित रक्कम/ नजराना/ कब्जेहक्काचे रकमेचा तपशील	सक्षम प्रधिका-याचे विक्री परवानगी/शर्तभंग प्रकरणी आदेश पारीत झाले असल्यास त्याचा क्रमांक	तपासणी अधिकारी व तपासणीचा दिनांक	शेरा
1	2	3	4	5	6	7	8	9	10	11	12	13	14
अशी बाब नाही													


 तलाठी कोदिवटा
 तालुका-अंधेरी

भाग क्रमांक 1 क (7)

देवस्थान इनाम जमिनी

		गाव-मुळगाव			तालुका-अंधेरी			जिल्हा-मुंबई उपनगर					
अ.क्र.	भूमापन क्रमांक	भोगवटदा राचे नाव	क्षेत्र	आकारणी	जमीन कोणत्या शर्तीवर प्रदान करण्यात आली आहे.	जमीन प्रदानाचे अदेश क्रमांक व दिनांक	जमीन ज्या कारणास्तव निहित केली आहे त्या उपयोगाचे प्रयोजन	निहित केलेल्या प्राधिकरणाचे नाव, उदा. नगरपालिका ग्रामपंचायत इ.	जमीन हस्तंतरणा स परवानगी देण्यास सक्षम प्राधिकारी	शासनास भरावी लागणारी अनर्जित रक्कम/ नजराना/ कब्जेहक्काचे रकमेचा तपशील	सक्षम प्रधिका-याचे विक्री परवानगी/शर्तभंग प्रकरणी आदेश पारीत झाले असल्यास त्याचा क्रमांक	तपासणी अधिकारी व तपासणी चा दिनांक	शेरा
1	2	3	4	5	6	7	8	9	10	11	12	13	14
अशी बाब नाही													


 तलाठी कौदिवटा
 तालुका-अंधेरी

भाग क्रमांक 1 क (8)

आदिवासी खातेदारांच्या जमिनी, महाराष्ट्र जमीन महसूल अधिनीयम, 1966 च्या कलम 36 अ प्रमाणे

गाव- मुळगाव तालुका- अंधेरी जिल्हा- मुंबई उपनगर													
अ.क्र.	भूमापन क्रमांक	भोगवटदाराचे नाव	क्षेत्र	आकारणी	जमीन कोणत्या शर्तीवर प्रदान करण्यात आली आहे.	जमीन प्रदानाचे अदेश क्रमांक व दिनांक	जमीन ज्या कारणास्तव निहित केली आहे त्या उपयोगाचे प्रयोजन	निहित केलेल्या प्राधिकरणाचे नाव, उदा. नगरपालिका ग्रामपंचायत इ.	जमीन हस्तंतरणास परवानगी देण्यास सक्षम प्राधिकारी	शासनास भरावी लागणारी अनर्जित रक्कम/ नजराना/ कब्जेहक्काचे रकमेचा तपशील	सक्षम प्रधिका-याचे विक्री परवानगी/शर्तभंग प्रकरणी आदेश पारित झाले असल्यास त्याचा क्रमांक	तपासणी अधिकारी व तपासणीचा दिनांक	शेरा
1	2	3	4	5	6	7	8	9	10	11	12	13	14
अशी बाब नाही													


 तलाठी कोदिवटा
 तालुका-अंधेरी

भाग क्रमांक 1 क (9)

महाराष्ट्र पुनर्वसन अधिनियम, 1999 च्या कलम 16 अन्वये प्रदान केलेल्या जमिनी


गाव-मुळगाव तालुका-अंधेरी					जिल्हा-मुंबई उपनगर								
अ.क्र.	भूमापन क्रमांक	भोगवटदा राचे नाव	क्षेत्र	आकारणी	जमीन कोणत्या शर्तीवर प्रदान करण्यात आली आहे.	जमीन प्रदानाचे अदेश क्रमांक व दिनांक	जमीन ज्या कारणास्तव निहित केली आहे त्या उपयोगाचे प्रयोजन	निहित केलेल्या प्राधिकरणाचे नाव, उदा. नगरपालिका ग्रामपंचायत इ.	जमीन हस्तंतरणास परवानगी देण्यास सक्षम प्राधिकारी	शासनास भरावी लागणारी अनर्जित रक्कम/ नजराना/ कब्जेहक्काचे रकमेचा तपशील	सक्षम प्रधिका-याचे विक्री परवानगी/शर्तभंग प्रकरणी आदेश पारीत झाले असल्यास त्याचा क्रमांक	तपासणी अधिकारी व तपासणीचा दिनांक	शेरा
1	2	3	4	5	6	7	8	9	10	11	12	13	14
अशी बाब नाही													


 तलाठी क्रमदिवटा
 तालुका-अंधेरी

भाग क्रमांक 1 क (10)

भाडेपट्याने दिलेल्या शासकीय जमिनी

गाव- मुळगाव					तालुका- अंधेरी				जिल्हा- मुंबई उपनगर				
अ.क्र.	भूमापन क्रमांक	भोगवटदाराचे नाव	क्षेत्र	आकारणी	जमीन कोणत्या शर्तीवर प्रदान करण्यात आली आहे.	जमीन प्रदानाचे अदेश क्रमांक व दिनांक	जमीन ज्या कारणास्तव निहित केली आहे त्या उपयोगाचे प्रयोजन	निहित केलेल्या प्राधिकरणाचे नाव, उदा. नगरपालिका ग्रामपंचायत इ.	जमीन हस्तंतरणास परवानगी देण्यास सक्षम प्राधिकारी	शासनास भरावी लागणारी अनर्जित रक्कम/ नजराना/ कब्जेहक्काचे रकमेचा तपशील	सक्षम प्रधिका-याचे विक्री परवानगी/शर्तभंग प्रकरणी आदेश पारीत झाले असल्यास त्याचा क्रमांक	तपासणी अधिकारी व तपासणीचा दिनांक	शेरा
1	2	3	4	5	6	7	8	9	10	11	12	13	14
अशी बाब नाही.													


तलाठी कोदिवटा
तालुका-अंधेरी

भाग क्रमांक 1 क (11)

भूदान व ग्रामदान अंतर्गत दिलेल्या जमिनी

अ.क्र.	भूमापन क्रमांक	भोगवट दाराचे नाव	क्षेत्र	आकारणी	गाव- मुळगाव		तालुका- अंधेरी		जिल्हा- मुंबई उपनगर				शेरा
					जमीन कोणत्या शर्तीवर प्रदान करण्यात आली आहे.	जमीन प्रदानाचे अदेश क्रमांक व दिनांक	जमीन ज्या कारणास्तव निहित केली आहे त्या उपयोगाचे प्रयोजन	निहित केलेल्या प्राधिकरणाचे नाव, उदा. नगरपालिका ग्रामपंचायत इ.	जमीन हस्तंतरणास परवानगी देण्यास सक्षम प्राधिकारी	शासनास भरावी लागणारी अनर्जित रक्कम/ नजराना/ कब्जेहक्काचे रकमेचा तपशील	सक्षम प्रधिका- याचे विक्री परवानगी/शर्तभंग प्रकरणी आदेश पारीत झाले असल्यास त्याचा क्रमांक	तपासणी अधिकारी व तपासणी चा दिनांक	
1	2	3	4	5	6	7	8	9	10	11	12	13	14
अशी बाब नाही.													


तलाठी कोदिवटा
तालुका-अंधेरी

भाग क्रमांक 1 क (12)

महाराष्ट्र खाजगी वने (संपादन) अधिनीयम, 1975 तसेच महाराष्ट्र शेतजमिन (जमिनी धारणेची कमाल मर्यादा) अधिनीयम, 1961 अन्वये चौकशीसाठी प्रलंबित असलेल्या जमिनी


		गाव-मुळगाव			तालुका-अंधेरी		जिल्हा-मुंबई उपनगर						
अ.क्र.	भूमापन क्रमांक	भोगवटदा राचे नाव	क्षेत्र	आकारणी	जमीन कोणत्या शर्तीवर प्रदान करण्यात आली आहे.	जमीन प्रदानाचे अदेश क्रमांक व दिनांक	जमीन ज्या कारणास्तव निहित केली आहे त्या उपयोगाचे प्रयोजन	निहित केलेल्या प्राधिकरणाचे नाव, उदा. नगरपालिका ग्रामपंचायत इ.	जमीन हस्तंतरणास परवानगी देण्यास सक्षम प्राधिकारी	शासनास भरावी लागणारी अनर्जित रक्कम/नजराना/कब्जेहक्काचे रकमेचा तपशील	सक्षम प्रधिका-याचे विक्री परवानगी/शर्तभंग प्रकरणी आदेश पारीत झाले असल्यास त्याचा क्रमांक	तपासणी अधिकारी व तपासणीचा दिनांक	शेरा
1	2	3	4	5	6	7	8	9	10	11	12	13	14
अशी बाब नाही													


 तलाठी कोदेवटा
 तालुका-अंधेरी

भाग क्रमांक 1 क (13)


भूमीधारी हक्कान्वये प्राप्त झालेल्या जमिनी

		गाव- मुळगाव			तालुका- अंधेरी			जिल्हा- मुंबई उपनगर					
अ.क्र.	भूमापन क्रमांक	भोगवटदारा चे नाव	क्षेत्र	आकारणी	जमीन कोणत्या शर्तीवर प्रदान करण्यात आली आहे.	जमीन प्रदानाचे अदेश क्रमांक व दिनांक	जमीन ज्या कारणास्तव निहित केली आहे त्या उपयोगाचे प्रयोजन	निहित केलेल्या प्राधिकरणाचे नाव, उदा. नगरपालिका ग्रामपंचायत इ.	जमीन हस्तंतरणास परवानगी देण्यास सक्षम प्राधिकारी	शासनास भरावी लागणारी अनर्जित रक्कम/ नजराना/ कब्जेहक्काचे रकमेचा तपशील	सक्षम प्रधिका-याचे विक्री परवानगी/शर्तभंग प्रकरणी आदेश पारीत झाले असल्यास त्याचा क्रमांक	तपासणी अधिकारी व तपासणीचा दिनांक	शेरा
1	2	3	4	5	6	7	8	9	10	11	12	13	14
अशी बाब नाही													


 तलाठी कोदिवटा
 तालुका-अंधेरी

भाग क्रमांक 1 क (14)

महाराष्ट्र शेतजमिन (जमीन धारणेची कमाल मर्यादा) अधिनियम, 1961 अंतर्गत कमाल मर्यादेपेक्षा अधिक धारण करण्यास सूट दिलेल्या जमिनी													
गाव- मुळगाव			तालुका- अंधेरी			जिल्हा- मुंबई उपनगर							
अ.क्र.	भूमापन क्रमांक	भोगवटदारा चे नाव	क्षेत्र	आकारणी	जमीन कोणत्या शर्तीवर प्रदान करण्यात आली आहे.	जमीन प्रदानाचे अदेश क्रमांक व दिनांक	जमीन ज्या कारणास्तव निहित केली आहे त्या उपयोगाचे प्रयोजन	निहित केलेल्या प्राधिकरणाचे नाव, उदा. नगरपालिका का ग्रामपंचायत इ.	जमीन हस्तंतरणास परवानगी देण्यास सक्षम प्राधिकारी	शासनास भरावी लागणारी अनर्जित रक्कम/ नजराना/ कब्जेहक्काचे रकमेचा तपशील	सक्षम प्रधिका-याचे विक्री परवानगी/शर्तभंग प्रकरणी आदेश पारीत झाले असल्यास त्याचा क्रमांक	तपासणी अधिकारी व तपासणीचा दिनांक	शेरा
1	2	3	4	5	6	7	8	9	10	11	12	13	14
अशी बाब नाही													


 तलाठी कोदिवटा
 तालुका-अंधेरी