

**सुधारीत गाव नमुना 1 क
मौजे- ओशिवरा, ता. अंधेरी**

गावाचे नाव-ओशिवरा, तालुका- अंधेरी

अ.क्र.	जमिनीचे प्रकार	१ (क) मधील नोंद घेण्यासाठी प्रस्तावित सदर / भाग क्रमांक
१	मुंबई कुळवहिवाट व शेतजमिन अधिनियम १९४८ चे कलम ३२ ग अन्वये विक्री झालेल्या जमिनी	१ क (१) ३ ते १४
२	वेगवेगळ्या इनाम व वतन जमिनी (देवस्थान जमिनी वगळून)	१ क (२) १५ ते २६
३	महाराष्ट्र जमीन महसूल अधिनियम, १९६६ अंतर्गत १ क (३) विविध योजनेअंतर्गत प्रदान / अतिक्रमण नियमाकूल केलेल्या जमिनी (भूमीहीन, शेतमजूर, स्वातंत्र्य सैनिक इ.)	१ क (३) २७ ते ३८
४	महाराष्ट्र जमीन महसूल अधिनियम, १९६६ अंतर्गत १ क (३) विविध योजनेअंतर्गत प्रदान / अतिक्रमण नियमाकूल केलेल्या जमिनी (गृह निर्माण संस्था, औद्योगिक आस्थापना, शैक्षणिक संस्था, विशेष वसाहत प्रकल्प इ.)	१ क (४) ३९ ते ७०
५	महाराष्ट्र शेत जमिन कमाल धारणा अधिनियम, १९६१ अंतर्गत वाटप केलेल्या जमिनी	१ क (५) ७१ ते ८२
६	महानगरपालिका, नगरपालिका व विविध यांच्या विकास आराखड्यात समाविष्ट असलेल्या जमिनी अथवा ग्रामपंचायतीकडे गुरचरण अथवा इतर प्रयोजनार्थ वर्ग केलेल्या जमिनी	१ क (६) ८३ ते ९४
७	देवस्थान इनाम जमिनी	१ क (७) ९५ ते १०६
८	आदिवासी खातेदारांच्या जमिनी, महाराष्ट्र जमीन महसूल अधिनियम १९६६ च्या कलम ३६ अ प्रमाणे	१ क (८) १०७ ते ११८
९	महाराष्ट्र पुनर्वसन अधिनियम, १९९९ च्या कलम १६ अन्वये प्रदान केलेल्या जमिनी	१ क (९) ११९ ते १३०
१०	भाडेपट्ट्याने दिलेल्या शासकीय जमिनी	१ क (१०) १३१ ते १६२
११	भूदान व ग्रामदान अंतर्गत दिलेल्या जमिनी	१ क (११) १६३ ते १७४
१२	महाराष्ट्र खाजगी वने (संपादन) अधिनियम, (जमीन धारणेची कमाल मर्यादा) अधिनियम, १९६१ १९७५ तसेच महाराष्ट्र शेतजमिनअन्वये चौकशीसाठी प्रलंबित असलेल्या जमिनी	१ क (१२) १७५ ते १८६
१३	भूमीधारा हक्कांन्वये प्राप्त झालेल्या जमिनी	१ क (१३) १८७ ते १९८
१४	महाराष्ट्र शेतजमिन (जमीन धारणेची कमाल मर्यादा) अधिनियम, १९६१ अंतर्गत कमाल मर्यादेपेक्षा अधिक धारण करण्यास सूट दिलेल्या जमिनी	१ क (१४) १९९ ते २०९

भाग क्रमांक १ क (४)
महाराष्ट्र जमीन महसूल अधिनियम, १९६६ अंतर्गत विविध योजनेअंतर्गत प्रदान / अतिक्रमण नियमानुकूल केलेल्या जमिनी
(गृह निर्माण संस्था, औद्योगिक आस्थापना, शैक्षणिक संस्था, विशेष वसाहत प्रकल्प इ.)

१ मुंबई कुळवहिवाट व शेत जमिन अधिनियम १९४८ चे कलम ३२ ग अन्वये विक्री झालेल्या जमिनी

गाव- ओशिवरा					तालुका- अंधेरी				जिल्हा- मुंबई उपनगर				
अ.क्र.	भूमापन क्रमांक	भोगवटदारा चे नाव	क्षेत्र	आकार णी	जमीन कोणत्या शर्तीवर प्रदान करण्यात आली आहे.	जमीन प्रदानाचे अदेश क्रमांक व दिनांक	जमीन ज्या कारणास्तव निहीत केली आहे त्या उपयोगाचे प्रयोजन	निहीत केलेल्या प्राधिकरणाचे नाव, उदा. नगरपालिका ग्रामपंचायत इ.	जमीन हस्तंतरणास परवानगी देण्यास सक्षम प्राधिकारी	शासनास भरावी लागणारी अनर्जित रक्कम/ नजराना/ कब्जेहक्काचे रकमेचा तपशील	सक्षम प्राधिका-याचे विक्री परवानगी/शर्तभंग प्रकरणी आदेश पारीत झाले असल्यास त्याचा क्रमांक	तपासणी अधिकारी व तपासणीचा दिनांक	शेरा
१	२	३	४	५	६	७	८	९	१०	११	१२	१३	१४
अशी बाब नाही.													

[Handwritten Signature]
[Stamp]

भाग क्रमांक १ क (४)

महाराष्ट्र जमीन महसूल अधिनियम, १९६६ अंतर्गत विविध योजनेअंतर्गत प्रदान / अतिक्रमण नियमानुकूल केलेल्या जमिनी
(गृह निर्माण संस्था, औद्योगिक आस्थापना, शैक्षणिक संस्था, विशेष वसाहत प्रकल्प इ.)

वेगवेगळ्या इनाम व वतन जमिनी (देवस्थान जमिनी वगळून)

गाव- ओशिवरा तालुका- अंधेरी जिल्हा- मुंबई उपनगर

अ.क्र.	भूमापन क्रमांक	भोगवटदाराचे नाव	क्षेत्र	आकारणी	जमीन कोणत्या शर्तीवर प्रदान करण्यात आली आहे.	जमीन प्रदानाचे अदेश क्रमांक व दिनांक	जमीन ज्या कारणास्तव निहीत केली आहे त्या उपयोगाचे प्रयोजन	निहीत केलेल्या प्राधिकरणाचे नाव, उदा. नगरपालिका ग्रामपंचायत इ.	जमीन हस्तंतरणास परवानगी देण्यास सक्षम प्राधिकारी	शासनास भरावी लागणारी अनर्जित रक्कम/ नजराना/ कब्जेहक्काचे रकमेचा तपशील	सक्षम प्रधिका- याचे विक्री परवानगी/ शर्तभंग प्रकरणी आदेश पारीत झाले असल्यास त्याचा	तपासणी अधिकारी व तपासणीचा दिनांक	शेरा
१	२	३	४	५	६	७	८	९	१०	११	१२	१३	१४
अशी बाब नाही.													

f. r. f. u. e.
गाव- ओशिवरा
तालुका- अंधेरी

भाग क्रमांक १ क (४)

महाराष्ट्र जमीन महसूल अधिनियम, १९६६ अंतर्गत विविध योजनेअंतर्गत प्रदान / अतिक्रमण नियमानुकूल केलेल्या जमिनी
(गृह निर्माण संस्था, औद्योगिक आस्थापना, शैक्षणिक संस्था, विशेष वसाहत प्रकल्प इ.)

महाराष्ट्र जमीन महसूल अधिनियम, १९३३ अंतर्गत १ क (३) विविध योजनेअंतर्गत प्रदान नियमानुकूल केलेल्या जमिनी(भूमीहीन, शेतमजुर,
स्वातंत्र्य सैनिक इ.)


गाव- ओशिवरा

तालुका- अंधेरी

जिल्हा- मुंबई उपनगर

अ.क्र.	भूमापन क्रमांक	भोगवटदाराचे नाव	क्षेत्र	आकार णी	जमीन कोणत्या शर्तीवर प्रदान करण्यात आली आहे.	जमीन प्रदानाचे अदेश क्रमांक व दिनांक	निहीत केलेल्या प्राधिकरणाचे नाव, उदा. नगरपालिका ग्रामपंचायत इ.	जमीन हस्तंतरणास परवानगी देण्यास सक्षम प्राधिकारी	शासनास भरावी लागणारी अनर्जित रक्कम/ नजराना/ कब्जेहक्काचे रकमेचा तपशील	सक्षम प्रधिका- याचे विक्री परवानगी/श र्तभंग प्रकरणी आदेश पारीत झाले असल्यास त्याचा क्रमांक	तपासणी अधिकारी व तपासणी चा दिनांक	शेरा
१	२	३	४	५	६	७	९	१०	११	१२	१३	१४

अशी बाब नाही


जिल्हाधिकारी, ओशिवरा
मुंबई उपनगर

भाग क्रमांक १ क (४)

महाराष्ट्र जमीन महसूल अधिनियम, १९६६ अंतर्गत विविध योजनेअंतर्गत प्रदान / अतिक्रमण नियमानुकूल केलेल्या जमिनी (गृह निर्माण संस्था, औद्योगिक आस्थापना, शैक्षणिक संस्था, विशेष वसाहत प्रकल्प इ.)

गाव- ओशिवरा तालुका- अंधेरी जिल्हा- मुंबई उपनगर

अ.क्र.	भूमापन क्रमांक	सोगवटदाराचे नाव	क्षेत्र	आकारणी	जमीन कोणत्या शर्तीवर प्रदान करण्यात आली आहे.	जमीन प्रदानाचे अदेश क्रमांक व दिनांक	जमीन ज्या कारणास्तव निहीत केली आहे त्या उपयोगाचे प्रयोजन	निहीत केलेल्या प्राधिकरणाचे नाव, उदा. नगरपालिका ग्रामपंचायत इ.	जमीन हस्तंतरणास परवानगी देण्यास सक्षम प्राधिकारी	शासनास भरावी लागणारी अनजित रक्कम/ नजराना/ कब्जेहक्काचे रकमेचा तपशील	सक्षम प्रधिका-याचे विक्री परवानगी/ शर्तभंग प्रकरणी आदेश पारीत झाले असल्यास त्याचा क्रमांक	तपासणी अधिकारी व तपासणीचा दिनांक	शेरा
१	२	३	४	५	६	७	८	९	१०	११	१२	१३	१४
१	१४	अनपुर्णा सह. गृहनिर्माण संस्था आदर्श नगर, सातपुडा बिल्डिंगसमोर, न्यु लिंक रोड, ओशिवरा, अंधेरी (प), मुं.-५३ मौजे- ओशिवरा, स.नं. ३५/३	१११.०० चौमी स.क्र. ३५/३		१. संस्था जमिन ताब्यात घेतल्या तारखेपासून २ वर्षांच्या आत त्यावर इमारती / घरे बांधणे बंधनकारक आहे. २. त्या क्षेत्रात प्रचलित असलेल्या कृषितर कर वेळोवेळी नियमितपणे भरेल. ३. जमिन ताब्यात घेतल्याच्या तारखेपासून २ वर्षांच्या कालावधीत संस्था तिला दिलेल्या जमिनीवर प्रत्येक १०० चौ.मी. ला एक या प्रमाणात योग्य जातीचे झाड लावेल आणि कायम जोपासना करेल. ४. संस्थेमध्ये २० % मागासवर्गीय सभासद राखून ठेवणे संस्थेस बंधनकारक नाही. सुट दिलेली असे. ५. संस्था / सभासद जमिनीचा कोणताही भाग अथवा सदनिका शासनाचे लेखी पूर्व परवानगीशिवाय विक्री गहाण अथवा भाडेपट्ट्याने हस्तांतरण करणेचा नाही किंवा भाडेपट्ट्याने देणेचा नाही. ६. शासनाच्या लेखी पूर्व परवानगीशिवाय जागेचा मंजूर प्रयोजनाव्यतिरिक्त अन्य प्रयोजनासाठी वापर करणार नाही. ७) रिट पिटीशन -२४४०/२००० मध्ये शासनाने भूमिका घेतल्याप्रमाणे प्रश्नाधीन जमिन मंजूर करताना संस्थेमध्ये उपहारगृहातील कमचारी व शासकीय कर्मचारी यांचाच समावेश करावयाचा आहे. (शासन जापन दिनांक ०९/०४/२००२)	शासन प्रदान आदेश क्र. व दिनांक १) एलसीएस २६९८/३२४/प्र.क्र.८९२/ज-३ २) दि. २९/०३/२००१ व दि. ०९/०२/२००२	निवासी व १५% वाणिज्य	-	महाराष्ट्र शासन नियमाप्रमाणे जमिनीची तात्पुरती कब्जाहक्क म्हणून रक्कम रु. ६,३३५,२८/- भरलेली आहे. रक्कम दि. १०/५/२००२ चे पत्रात नमूद आहे.			तलाठी ओशिवरा दि. १४/१०/१०	बि.शे. आकारणी झालेली नाही. मुदतीत बांधकाम पूर्ण झाल्याचे दिसत नाही.

(Handwritten Signature)
 तलाठी ओशिवरा
 दि. १४/१०/१०

भाग क्रमांक १ क (४)

महाराष्ट्र जमीन महसूल अधिनियम, १९६६ अंतर्गत विविध योजनेअंतर्गत प्रदान / अतिक्रमण नियमानुकूल केलेल्या जमिनी
(गृह निर्माण संस्था, औद्योगिक आस्थापना, शैक्षणिक संस्था, विशेष वसाहत प्रकल्प इ.)


महाराष्ट्र शेत जमिन कमाल धारणा अधिनियम १९६१, अंतर्गत वाटप केलेल्या जमिनी

गाव- ओशिवरा, तालुका- अंधेरी

जिल्हा- मुंबई उपनगर

अ.क्र.	भूमापन क्रमांक	भोगवटदाराचे नाव	क्षेत्र	आकारणी	जमीन कोणत्या शर्तीवर प्रदान करण्यात आली आहे.	जमीन प्रदानाचे अदेश क्रमांक व दिनांक	जमीन ज्या कारणास्तव निहीत केली आहे त्या उपयोगाचे प्रयोजन	निहीत केलेल्या प्राधिकरणाचे नाव, उदा. नगरपालिका ग्रामपंचायत इ.	जमीन हस्तंतरणास परवानगी देण्यास सक्षम प्राधिकारी	शासनास भरावी लागणारी अनर्जित रक्कम/ नजराना/ कब्जेहक्काचे रकमेचा तपशील	सक्षम प्राधिका-याचे विक्री परवानगी /शर्तभंग प्रकरणी आदेश पारीत झाले असल्यास त्याचा क्रमांक	तपासणी अधिकारी व तपासणीचा दिनांक	शेरा
१	२	३	४	५	६	७	८	९	१०	११	१२	१३	१४


अशी बाब नाही.


भारत सजा ओशिवरा
तालुका अंधेरी

भाग क्रमांक १ क (४)

महाराष्ट्र जमीन महसूल अधिनियम, १९६६ अंतर्गत विविध योजनेअंतर्गत प्रदान / अतिक्रमण नियमानुकूल केलेल्या जमिनी (गृह निर्माण संस्था, औद्योगिक आस्थापना, शैक्षणिक संस्था, विशेष वसाहत प्रकल्प इ.)

महानगरपालिका, नगरपालिका व विविध प्राधिकरण यांच्या विकास आराखडयात समाविष्ट असलेल्या जमिनी अथवा ग्रामपंचायतीकडे गुरचरण अथवा इतर प्रयोजनासाठी वर्ग केलेल्या जमिनी													
गाव- ओशिवरा					तालुका- अंधेरी				जिल्हा- मुंबई उपनगर				
अ.क्र.	भूमापन क्रमांक	भोगवटदारा चे नाव	क्षेत्र	आकारणी	जमीन कोणत्या शर्तीवर प्रदान करण्यात आली आहे.	जमीन प्रदानाचे अदेश क्रमांक व दिनांक	जमीन ज्या कारणास्तव निहित केली आहे त्या उपयोगाचे प्रयोजन	निहित केलेल्या प्राधिकरणाचे नाव, उदा. नगरपालिका ग्रामपंचायत इ.	जमीन हस्तांतरणा स परवानगी देण्यास सक्षम प्राधिकारी	शासनास भरावी लागणारी अनर्जित रक्कम/ नजराना/ कब्जेहक्काचे रकमेचा तपशील	सक्षम प्रधिका-याचे विक्री परवानगी/ शर्तभंग प्रकरणी आदेश पारीत झाले असल्यास त्याचा क्रमांक	तपासणी अधिकारी व तपासणी चा दिनांक	शेरा
१	२	३	४	५	६	७	८	९	१०	११	१२	१३	१४
अशी बाब नाही													


 [Signature]
 [Stamp]
 [Date]

भाग क्रमांक १ क (४)

महाराष्ट्र जमीन महसूल अधिनियम, १९६६ अंतर्गत विविध योजनेअंतर्गत प्रदान / अतिक्रमण नियमानुकूल केलेल्या जमिनी
(गृह निर्माण संस्था, औद्योगिक आस्थापना, शैक्षणिक संस्था, विशेष वसाहत प्रकल्प इ.)

देवस्थान इनाम जमिनी													
गाव- ओशिवरा			तालुका- अंधेरी				जिल्हा- मुंबई उपनगर						
अ.क्र.	भूमापन क्रमांक	भोगवट दाराचे नाव	क्षेत्र	आकारणी	जमीन कोणत्या शर्तीवर प्रदान करण्यात आली आहे.	जमीन प्रदानाचे अदेश क्रमांक व दिनांक	जमीन ज्या कारणास्तव निहीत केली आहे त्या उपयोगाचे प्रयोजन	निहीत केलेल्या प्राधिकरणाचे नाव, उदा. नगरपालिका ग्रामपंचायत इ.	जमीन हस्तंतरणास परवानगी देण्यास सक्षम प्राधिकारी	शासनास भरावी लागणारी अनर्जित रक्कम/ नजराना/ कब्जेहक्काचे रकमेचा तपशील	सक्षम प्राधिका-याचे विक्री परवानगी/ शर्तभंग प्रकरणी आदेश पारीत झाले असल्यास त्याचा क्रमांक	तपासणी अधिकारी व तपासणीचा दिनांक	शेरा
१	२	३	४	५	६	७	८	९	१०	११	१२	१३	१४
अशी बाब नाही													

K. S. J.
अधीक्षक सहाय्यक, ओशिवरा
तालुका अंधेरी

भाग क्रमांक १ क (४)

महाराष्ट्र जमीन महसूल अधिनियम, १९६६ अंतर्गत विविध योजनेअंतर्गत प्रदान / अतिक्रमण नियमानुकूल केलेल्या जमिनी
(गृह निर्माण संस्था, औद्योगिक आस्थापना, शैक्षणिक संस्था, विशेष वसाहत प्रकल्प इ.)

आदिवासी खातेदारांच्या जमिनी, महाराष्ट्र जमीन महसूल अधिनियम, १९६६ च्या
कलम ३६ अ प्रमाणे


गाव- ओशिवरा

तालुका- अंधेरी

जिल्हा- मुंबई उपनगर

अ.क्र.	भूमापन क्रमांक	भोगवटदारा चे नाव	क्षेत्र	आकार णी	जमीन कोणत्या शर्तीवर प्रदान करण्यात आली आहे.	जमीन प्रदानाचे अदेश क्रमांक व दिनांक	जमीन ज्या कारणास्तव निहित केली आहे त्या उपयोगाचे प्रयोजन	निहित केलेल्या प्राधिकरणाचे नाव, उदा. नगरपालिका ग्रामपंचायत इ.	जमीन हस्तंतरणास परवानगी देण्यास सक्षम प्राधिकारी	शासनास भरावी लागणारी अर्जित रक्कम/ नजराना/ कब्जेहक्काचे रकमेचा तपशील	सक्षम प्रधिका- याचे विक्री परवानगी/ शर्तभंग प्रकरणी आदेश पारीत झाले असल्यास त्याचा क्रमांक	तपासणी अधिकारी व तपासणीचा दिनांक	शेरा
१	२	३	४	५	६	७	८	९	१०	११	१२	१३	१४

अशी बाब नाही.


मुंबई जिल्हा ओशिवरा
तालुका अंधेरी

भाग क्रमांक १ क (४)

महाराष्ट्र जमीन महसूल अधिनियम, १९६६ अंतर्गत विविध योजनेअंतर्गत प्रदान / अतिक्रमण नियमानुकूल केलेल्या जमिनी
(गृह निर्माण संस्था, औद्योगिक आस्थापना, शैक्षणिक संस्था, विशेष वसाहत प्रकल्प इ.)


महाराष्ट्र पुनर्वसन अधिनियम, १९९९ च्या कलम १६ अन्वये प्रदान केलेल्या जमिनी

गाव- ओशिवरा

तालुका- अंधेरी

जिल्हा- मुंबई उपनगर

अ.क्र.	भूमापन क्रमांक	भोगवट दाराचे नाव	क्षेत्र	आकारणी	जमीन कोणत्या शर्तीवर प्रदान करण्यात आली आहे.	जमीन प्रदानाचे अदेश क्रमांक व दिनांक	जमीन ज्या कारणास्तव निहीत केली आहे त्या उपयोगाचे प्रयोजन	निहीत केलेल्या प्राधिकरणाचे नाव, उदा. नगरपालिका ग्रामपंचायत इ.	जमीन हस्तंतरणास परवानगी देण्यास सक्षम प्राधिकारी	शासनास भरावी लागणारी अर्जित रक्कम/ नजराना/ कब्जेहक्काचे रकमेचा तपशील	सक्षम प्रधिका- याचे विक्री परवानगी/ शर्तभंग प्रकरणी आदेश पारीत झाले असल्यास त्याचा	तपासणी अधिकारी व तपासणीचा दिनांक	शेरा
१	२	३	४	५	६	७	८	९	१०	११	१२	१३	१४
अशा बाब नाही.													


महाराष्ट्र पुनर्वसन
तालुका अंधेरी

भाग क्रमांक १ क (४)

महाराष्ट्र जमीन महसूल अधिनियम, १९६६ अंतर्गत विविध योजनेअंतर्गत प्रदान / अतिक्रमण नियमानुकूल केलेल्या जमिनी
(गृह निर्माण संस्था, औद्योगिक आस्थापना, शैक्षणिक संस्था, विशेष वसाहत प्रकल्प इ.)

भाडेपट्ट्याने दिलेल्या शासकीय जमिनी													
गाव- ओशिवरा					तालुका- अंधेरी				जिल्हा- मुंबई उपनगर				
अ.क्र.	भूमापन क्रमांक	भोगवट दाराचे नाव	क्षेत्र	आकारणी	जमीन कोणत्या शर्तीवर प्रदान करण्यात आली आहे.	जमीन प्रदानाचे अदेश क्रमांक व दिनांक	जमीन ज्या कारणास्तव निहीत केली आहे त्या उपयोगाचे प्रयोजन	निहीत केलेल्या प्राधिकरणाचे नाव, उदा. नगरपालिका ग्रामपंचायत इ.	जमीन हस्तंतरणास परवानगी देण्यास सक्षम प्राधिकारी	शासनास भरावी लागणारी अनर्जित रक्कम/ नजराना/ कब्जेहक्काचे रकमेचा तपशील	सक्षम प्रधिका-याचे विक्री परवानगी/ शर्तभंग प्रकरणी आदेश पारीत	तपासणी अधिकारी व तपासणीचा दिनांक	शेरा
१	२	३	४	५	६	७	८	९	१०	११	१२	१३	१४
अशी बाब नाही.													

K. S. J. J.
 गाव- ओशिवरा
 तालुका- अंधेरी

भाग क्रमांक १ क (४)

महाराष्ट्र जमीन महसूल अधिनियम, १९६६ अंतर्गत विविध योजनेअंतर्गत प्रदान / अतिक्रमण नियमानुकूल केलेल्या जमिनी
(गृह निर्माण संस्था, औद्योगिक आस्थापना, शैक्षणिक संस्था, विशेष वसाहत प्रकल्प इ.)


भूदान व ग्रामदान अंतर्गत दिलेल्या जमिनी													
गाव- ओशिवरा				तालुका- अधेरी				जिल्हा- मुंबई उपनगर					
अ.क्र.	भूमापन क्रमांक	भोगवटदाराचे नाव	क्षेत्र	आकार णी	जमीन कोणत्या शर्तीवर प्रदान करण्यात आली आहे.	जमीन प्रदानाचे अदेश क्रमांक व दिनांक	जमीन ज्या कारणास्तव निहीत केली आहे त्या उपयोगाचे प्रयोजन	निहीत केलेल्या प्राधिकरणाचे नाव, उदा. नगरपालिका ग्रामपंचायत इ.	जमीन हस्तंतरणास परवानगी देण्यास सक्षम प्राधिकारी	शासनास भरावी लागणारी अनर्जित रक्कम/ नजसना/ कब्जेहक्काचे रकमेचा तपशील	सक्षम प्रधिका- याचे विक्री परवानगी/ शर्तभंग प्रकरणी आदेश पारीत झाले असल्यास	तपासणी अधिकारी व तपासणीचा दिनांक	शेरा
१	२	३	४	५	६	७	८	९	१०	११	१२	१३	१४
अशी बाब नाही.													

K. S. J. J.
 तपासणी अधिकारी
 तालुका अधेरी

भाग क्रमांक १ क (४)

महाराष्ट्र जमीन महसूल अधिनियम, १९६६ अंतर्गत विविध योजनेअंतर्गत प्रदान / अतिक्रमण नियमानुकूल केलेल्या जमिनी (गृह निर्माण संस्था, औद्योगिक आस्थापना, शैक्षणिक संस्था, विशेष वसाहत प्रकल्प इ.)

महाराष्ट्र खाजगी वने (संपादन) अधिनियम, (जमिनी धारणेची कमाल मर्यादा) अधिनियम, १९६१ १९७५ तसेच महाराष्ट्र शेतजमीन अन्वये चौकशीसाठी प्रलंबित असलेल्या जमिनी													
गाव- ओशिवरा					तालुका- अंधेरी				जिल्हा- मुंबई उपनगर				
अ.क्र.	भूमापन क्रमांक	भोगवटदाराचे नाव	क्षेत्र	आकार णी	जमीन कोणत्या शर्तीवर प्रदान करण्यात आली आहे.	जमीन प्रदानाचे अदेश क्रमांक व दिनांक	जमीन ज्या कारणास्तव निहीत केली आहे त्या उपयोगाचे प्रयोजन	निहीत केलेल्या प्राधिकरणाचे नाव, उदा. नगरपालिका ग्रामपंचायत इ.	जमीन हस्तंतरणास परवानगी देण्यास सक्षम प्राधिकारी	शासनास भरावी लागणारी अनर्जित रक्कम/ नजराना/ कब्जेहक्काचे रकमेचा तपशील	सक्षम प्रधिका- याचे विक्री परवानगी/ शर्तभंग प्रकरणी आदेश पारीत झाले असल्यास त्याचा	तपासणी अधिकारी व तपासणीचा दिनांक	शेरा
१	२	३	४	५	६	७	८	९	१०	११	१२	१३	१४
अशी बाब नाही.													

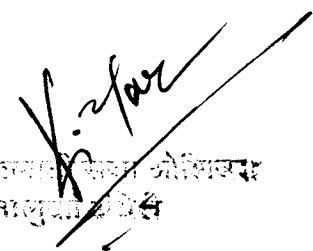

 अधिकारी
 मुंबई उपनगर

भाग क्रमांक १ क (४)

महाराष्ट्र जमीन महसूल अधिनियम, १९६६ अंतर्गत विविध योजनेअंतर्गत प्रदान / अतिक्रमण नियमानुकूल केलेल्या जमिनी
(गृह निर्माण संस्था, औद्योगिक आस्थापना, शैक्षणिक संस्था, विशेष वसाहत प्रकल्प इ.)

भूमीधारी हक्कान्वये प्राप्त झालेल्या जमिनी

गाव-ओशिवरा तालुका- अंधेरी जिल्हा- मुंबई उपनगर													
अ.क्र.	भूमापन क्रमांक	भोगवट दाराचे नाव	क्षेत्र	आकारणी	जमीन कोणत्या शर्तीवर प्रदान करण्यात आली आहे.	जमीन प्रदानाचे अदेश क्रमांक व दिनांक	जमीन ज्या कारणास्तव निहित केली आहे त्या उपयोगाचे प्रयोजन	निहित केलेल्या प्राधिकरणाचे नाव, उदा. नगरपालिका ग्रामपंचायत इ.	जमीन हस्तंतरणास परवानगी देण्यास सक्षम प्राधिकारी	शासनास भरावी लागणारी अनर्जित रक्कम/ नजराना/ कब्जेहक्काचे रकमेचा तपशील	सक्षम प्रधिका-याचे विक्री परवानगी/ शर्तभंग प्रकरणी आदेश पारीत झाले असल्यास त्याचा	तपासणी अधिकारी व तपासणीचा दिनांक	शेरा
१	२	३	४	५	६	७	८	९	१०	११	१२	१३	१४
अशी बाब नाही.													


 सहायक सहाय्यक जमीन अधिकारी
 तालुका अंधेरी

भाग क्रमांक १ क (४)

महाराष्ट्र जमीन महसूल अधिनियम, १९६६ अंतर्गत विविध योजनेअंतर्गत प्रदान / अतिक्रमण नियमानुकूल केलेल्या जमिनी
(गृह निर्माण संस्था, औद्योगिक आस्थापना, शैक्षणिक संस्था, विशेष वसाहत प्रकल्प इ.)

महाराष्ट्र शेतजमिन (जमीन धारणेची कमाल मर्यादा) अधिनियम, १९६१ अंतर्गत कमाल मर्यादेपेक्षा अधिक धारण करण्यास सूट दिलेल्या जमिनी

गाव- ओशिवरा

तालुका- अंधेरी

जिल्हा- मुंबई उपनगर

अ.क्र.	भूमापन क्रमांक	भोगवट दाराचे नाव	क्षेत्र	आकारणी	जमीन कोणत्या शर्तीवर प्रदान करण्यात आली आहे.	जमीन प्रदानाचे अदेश क्रमांक व दिनांक	जमीन ज्या कारणास्तव निहित केली आहे त्या उपयोगाचे प्रयोजन	निहित केलेल्या प्राधिकरणाचे नाव, उदा. नगरपालिका ग्रामपंचायत इ.	जमीन हस्तंतरणास परवानगी देण्यास सक्षम प्राधिकारी	शासनास भरावी लागणारी अनर्जित रक्कम/ नजराना/ कब्जेहक्काचे रकमेचा तपशील	सक्षम प्रधिका-याचे विक्री परवानगी/श र्तभंग प्रकरणी आदेश पारीत झाले असल्यास त्याचा क्रमांक	तपासणी अधिकारी व तपासणीचा दिनांक	शेरा
१	२	३	४	५	६	७	८	९	१०	११	१२	१३	१४

अशी बाब नाही.

Kirloskar
गाव- ओशिवरा
तालुका- अंधेरी