

तहसिल अंधेरी

सुधारीत गाव नमुना नंबर 1 (क)

नोंदवही

गावाचे नाव कोंदिवटा


सुधारित गाव नमुना नंबर 1 (क)
अनुक्रमणिका

अ.क्र.	जमिनीचे प्रकार	1 (क) मधील नोंद घेण्यासाठी प्रस्तावित सदर / भाग क्रमांक
1	मुंबई कुळवहिवाट व शेतजमिन अधिनियम 1948 चे कलम 32 ग अन्वये विक्री झालेल्या जमिनी	1 क (1) 3 ते 14
2	वेगवेगळ्या इनाम व वतन जमिनी (देवस्थान जमिनी वगळून)	1 क (2) 15 ते 26
3	महाराष्ट्र जमीन महसूल अधिनियम, 1966 अंतर्गत 1 क (3) विविध योजनेअंतर्गत प्रदान / अतिक्रमण नियमाकूल केलेल्या जमिनी (भूमीहीन, शेतमजूर, स्वातंत्र्य सैनिक इ.)	1 क (3) 27 ते 38
4	महाराष्ट्र जमीन महसूल अधिनियम, 1966 अंतर्गत 1 क (3) विविध योजनेअंतर्गत प्रदान / अतिक्रमण नियमाकूल केलेल्या जमिनी (गृह निर्माण संस्था, औद्योगिक आस्थापना, शैक्षणिक संस्था, विशेष वसाहत प्रकल्प इ.)	1 क (4) 39 ते 70
5	महाराष्ट्र शेत जमिन कमाल धारणा अधिनियम, 1961 अंतर्गत वाटप केलेल्या जमिनी	1 क (5) 71 ते 82
6	महानगरपालिका, नगरपालिका व विविध यांच्या विकास आराखड्यात समाविष्ट असलेल्या जमिनी अथवा ग्रामपंचायतीकडे गुरचरण अथवा इतर प्रयोजनार्थ वर्ग केलेल्या जमिनी	1 क (6) 83 ते 94
7	देवस्थान इनाम जमिनी	1 क (7) 95 ते 106
8	आदिवासी खातेदारांच्या जमिनी, महाराष्ट्र जमीन महसूल अधिनियम 1966 च्या कलम 36 अ प्रमाणे	1 क (8) 107 ते 118
9	महाराष्ट्र पुनर्वसन अधिनियम, 1999 च्या कलम 16 अन्वये प्रदान केलेल्या जमिनी	1 क (9) 119 ते 130
10	भाडेपट्ट्याने दिलेल्या शासकीय जमिनी	1 क (10) 131 ते 162
11	भूदान व ग्रामदान अंतर्गत दिलेल्या जमिनी	1 क (11) 163 ते 174
12	महाराष्ट्र खाजगी वने (संपादन) अधिनियम, (जमीन धारणेची कमाल मर्यादा) अधिनियम, 1961 1975 तसेच महाराष्ट्र शेतजमिनअन्वये चौकशीसाठी प्रलंबित असलेल्या जमिनी	1 क (12) 175 ते 186
13	भूमीधारा हक्कान्वये प्राप्त झालेल्या जमिनी	1 क (13) 187 ते 198
14	महाराष्ट्र शेतजमिन (जमीन धारणेची कमाल मर्यादा) अधिनियम, 1961 अंतर्गत कमाल मर्यादेपेक्षा अधिक धारण करण्यास सूट दिलेल्या जमिनी	1 क (14) 199 ते 209

भाग क्रमांक 1 क (1)

1 मुंबई कुळवहिवाट व शेत जमिन अधिनियम 1948 चे कलम 32 ग अन्वये विक्री झालेल्या जमिनी

गाव- कोंदिवटा		तालुका- अंधेरी			जिल्हा- मुंबई उपनगर								
अ.क्र.	भूमापन क्रमांक	भोगवटदा राचे नाव	क्षेत्र	आकारणी	जमीन कोणत्या शर्तीवर प्रदान करण्यात आली आहे.	जमीन प्रदानाचे अदेश क्रमांक व दिनांक	जमीन ज्या कारणास्तव निहित केली आहे त्या उपयोगाचे प्रयोजन	निहित केलेल्या प्राधिकरणाचे नाव, उदा. नगरपालिका ग्रामपंचायत इ.	जमीन हस्तंतरणास परवानगी देण्यास सक्षम प्राधिकारी	शासनास भरावी लागणारी अनर्जित रक्कम/ नजराना/ कब्जेहक्काचे रकमेचा तपशील	सक्षम प्रधिका-याचे विक्री परवानगी/शर्तभंग प्रकरणी आदेश पारीत झाले असल्यास त्याचा क्रमांक	तपासणी अधिकारी व तपासणीचा दिनांक	शेरा
1	2	3	4	5	6	7	8	9	10	11	12	13	14
अशी बाब नाही.													


 तलाठी कोंदिवटा
 तालुका-अंधेरी

भाग क्रमांक 1 क (2)

वेगवेगळ्या इनाम व वतन जमिनी (देवस्थान जमिनी वगळून)

		गाव-कोदिवटा			तालुका-अंधेरी		जिल्हा-मुंबई उपनगर						
अ.क्र.	भूमापन क्रमांक	भोगवट दाराचे नाव	क्षेत्र	आकारणी	जमीन कोणत्या शर्तीवर प्रदान करण्यात आली आहे.	जमीन प्रदानाचे अदेश क्रमांक व दिनांक	जमीन ज्या कारणास्तव निहित केली आहे त्या उपयोगाचे प्रयोजन	निहित केलेल्या प्राधिकरणाचे नाव, उदा. नगरपालिका ग्रामपंचायत इ.	जमीन हस्तंतरणास परवानगी देण्यास सक्षम प्राधिकारी	शासनास भरावी लागणारी अनर्जित रक्कम/नजराना/कब्जेहक्काचे रकमेचा तपशील	सक्षम प्रधिका-याचे विक्री परवानगी/शर्त भंग प्रकरणी आदेश पारीत झाले असल्यास त्याचा क्रमांक	तपासणी अधिकारी व तपासणीचा दिनांक	शेरा
1	2	3	4	5	6	7	8	9	10	11	12	13	14
अशी बाब नाही.													


 तलाठी कोदिवटा
 तालुका-अंधेरी

भाग क्रमांक 1 क (3)

महाराष्ट्र जमीन महसूल अधिनीयम, 1966 अंतर्गत विविध योजनेअंतर्गत प्रदान/ अतिक्रमण नियमानुकुल केलेल्या जमिनी (गृह निर्माण संस्था, औद्योगिक आस्थापना, शैक्षणिक संस्था, विशेष वसाहत प्रकल्प इ.

		गाव-कोदिवटा			तालुका-अंधेरी		जिल्हा-मुंबई उपनगर					
अ.क्र.	भूमापन क्रमांक	भोगवटदा राचे नाव	क्षेत्र	आकारणी	जमीन कोणत्या शर्तीवर प्रदान करण्यात आली आहे.	जमीन प्रदानाचे अदेश क्रमांक व दिनांक	निहित केलेल्या प्राधिकरणाचे नाव, उदा. नगरपालिका ग्रामपंचायत इ.	जमीन हस्तंतरणास परवानगी देण्यास सक्षम प्राधिकारी	शासनास भरावी लागणारी अनर्जित रक्कम/ नजराना/ कब्जेहक्काचे रकमेचा तपशील	सक्षम प्रधिका-याचे विक्री परवानगी/शर्तभंग प्रकरणी आदेश पारीत झाले असल्यास त्याचा क्रमांक	तपासणी अधिकारी व तपासणीचा दिनांक	शेरा
1	2	3	4	5	6	7	9	10	11	12	13	14
अशी बाब नाही												


 कोदिवटा
 तालुका-अंधेरी


भाग क्रमांक 1 क (4)

महाराष्ट्र जमीन महसूल अधिनियम, 1966 अंतर्गत विविध योजनेअंतर्गत प्रदान / अतिक्रमण नियमानुकूल केलेल्या जमिनी (गृह निर्माण संस्था, औद्योगिक आस्थापना, शैक्षणिक संस्था, विशेष वसाहत प्रकल्प इ.)

गाव-कोंढिवटा		तालुका-अंधेरी		जिल्हा-मुंबई उपनगर									
अ.क्र.	भूमापन क्रमांक	भोगवटदाराचे नाव	क्षेत्र	आकारणी	जमीन कोणत्या शर्तीवर प्रदान करण्यात आली आहे.	जमीन प्रदानाचे अदेश क्रमांक व दिनांक	जमीन ज्या कारणास्तव निहित केली आहे त्या उपयोगाचे प्रयोजन	निहित केलेल्या प्राधिकरणाचे नाव, उदा. नगरपालिका ग्रामपंचायत इ.	जमीन हस्तंतरण परवानगी देण्यास सक्षम प्राधिकारी	शासनास भरावी लागणारी अनर्जित परवाना/नजराना/कब्जेहक्काचे रकमेचा तपशील	सक्षम प्राधिका-याचे विक्री परवानगी/ शर्तभंग प्रकरणी आदेश झाले असल्यास त्याचा क्रमांक	तपासणी अधिकारी व तपासणीचा दिनांक	शेरा
1	2	3	4	5	6	7	8	9	10	11	12	13	14
1	स.नं.48	रोशन सहकारी गृहनिर्माण संस्था	53-00 चौ.मी.		1. संस्था जमिन ताब्यात घेतल्याच्या तारखेपासून 2 वर्षांच्या आत त्यावर इमारती/घरे बांधणे बंधनकारक आहे.	शासनाकडील एल. सी. कस./ 2693/557/प्र क्र.3561/ ज. 3 दिनांक 14/11/1993	निवासी			डी.डी.008 474 - 20/3/2004 र.रू.5248 00/-		अट क्र. 1,2,3,5 चारात भंग झालेला आहे.	
	न.भू.क्र. 501	व्दारा बी 203 समीर निवास सात बंगला वर्सावा अंधेरी (प)	ताबा दिल्याची तारीख 16/04/2005		2. संस्था त्या क्षेत्रात प्रयत्नीत असलेल्या कृषित्कर वेळोवेळी नियमित पणे भरेत.	जिल्हाधिकारी यांचेकडील आदेश क्र. 4/3 ब/ एफ 148 दिनांक- 13/04/2004				डी.डी. 93943- 28/05/2005 र.रू. 200000/-		के.बी. सुर्व तलाठी दिनांक- 19/10/2010 रोजी	
					3. जमिन ताब्यात दिल्याचे तारखे पासून 2 वर्षांच्या दिलेल्या जमिनीवर प्रत्येक 100 चौ.मी.ला पक्क्या प्रमाणात योग्य जातिचे झाडे लावेल आणि कायम जोपासना करेल								
					4. संस्थेमध्ये 20/ मागासवर्गीय सभासद बंधनकारक आहे.								
					5. संस्था / सभासद जमिनीचा कोणताही भाग अथवा सदनिका शासनाचे लेखी पूर्व परवानगी शिवाय विक्री गहाण अथवा भाडेपट्याने हस्तांतरण करणार नाही किंवा भाडेपट्याने देणार नाही तसेच संस्थेतल सदस्याची सख्या कमी जास्त करणार नाही.								
					6. शासनाच्या लेखी पूर्व परवानगीशिवाय जागेचा / सदनिकेचा मंजूर प्रयोजना व्यतिरीक्त अन्य प्रयोजनासाठी वापर करणार नाही.	प्रकरण क्र.148							

Prithvi
कोंढिवटा


5	स.न81 ब न.भू.क्र. 554 ब	श्री. सत्यसाई ट्रस्ट	6704.00 चौ.मी.	अटी व शर्ती नाहीत.	शासन जापन एल. आर. एफ/ 2680/14212 सी आर. /2056/ ग. 6 दि. 24/11/82 व 10/06/1983	प्राथमिक व माध्यमिक शाळेसाठी.						बाधकाम मुदतीत पूर्ण केलेले नाही शर्तभंग अहवाल दि. 28/12/2010 रोजी सादर ए. एम. दवण. तलाठी.
					जिल्हाधिकारी जापन क्र. सी. कार्या-3/ जमिन -2 ब/ सी आर -134 दि. 15/12/1982							
6	स.न. 91पै.	बृहन मुंबई महानगर पालिका	639.6 चौ. मी.	1. शासन आ. क्र. एल एम. एन. 2666/247345 सी.आर. 13/(आय-5) अ दि. 21/07/1977		जमिन अप्पर वैतरणा योजनेसाठी.	बृहन मुंबई महानगर पालिका					
				2. जिल्हा आ. क्र. सी. जमिन 2 ब. 22 अ दि. 5/11/1977								
7	न. भू. क्र. 167	जिल्हा क्रिडा संकुल कार्यकारी समिती मुंबई उपनगर जिल्हा.	12268 चौ. मी.	1. जमिन ताब्यात (सदरची मिळकत म. शा. असून त्यापैकी 4000 चौ. मी. क्षेत्र जिल्हा क्रिडा विभाग यांना प्रदान केल्याचे दिसते, परंतु प्रत्यक्ष जागेवर ताबा आढळून येत नाही.								
8	221 व 167	मुंबई महानगर पालिका.	4756.3 चौ. मी.	जिल्हा आ. क्र. 09/3 ब/ 50089 दि. 6/2/1992 व दि. 1/07/1992		तलावासाठी	मुंबई महानगर पालिका					


तलाठी कोदिवटा
तालुका-अंधेरी

भाग क्रमांक 1 क (6)

महानगरपालिका, नगरपालिका व विविध प्राधिकरण यांच्या विकास आराखड्यात समाविष्ट असलेल्या जमिनी अथवा ग्रामपंचायतीकडे गुरचरण अथवा इतर प्रयोजनासाठी वर्ग केलेल्या जमिनी.

गाव- कोंदिवटा		तालुका-अंधेरी			जिल्हा- मुंबई उपनगर								
अ.क्र.	भूमापन क्रमांक	भोगवटदा राचे नाव	क्षेत्र	आकारणी	जमीन कोणत्या शर्तीवर प्रदान करण्यात आली आहे.	जमीन प्रदानाचे अदेश क्रमांक व दिनांक	जमीन ज्या कारणास्तव निहित केली आहे त्या उपयोगाचे प्रयोजन	निहित केलेल्या प्राधिकरणाचे नाव, उदा. नगरपालिका ग्रामपंचायत इ.	जमीन हस्तंतरणास परवानगी देण्यास सक्षम प्राधिकारी	शासनास भरावी लागणारी अनर्जित रक्कम/ नजराना/ कब्जेहक्काचे रकमेचा तपशील	सक्षम प्राधिका-याचे विक्री परवानगी/शर्तभंग प्रकरणी आदेश पारीत झाले असल्यास त्याचा क्रमांक	तपासणी अधिकारी व तपासणीचा दिनांक	शेरा
1	2	3	4	5	6	7	8	9	10	11	12	13	14
अशो बाब नाही													


 तलाठी कोंदिवटा
 तालुका-अंधेरी

भाग क्रमांक 1 क (7)

देवस्थान इनाम जमिनी

गाव- कोंदिवटा तालुका- अंधेरी							जिल्हा- मुंबई उपनगर						
अ.क्र.	भूमापन क्रमांक	भोगवटदा राचे नाव	क्षेत्र	आकारणी	जमीन कोणत्या शर्तीवर प्रदान करण्यात आली आहे.	जमीन प्रदानाचे अदेश क्रमांक व दिनांक	जमीन ज्या कारणास्तव निहित केली आहे त्या उपयोगाचे प्रयोजन	निहित केलेल्या प्राधिकरणाचे नाव, उदा. नगरपालिका ग्रामपंचायत इ.	जमीन हस्तंतरणास परवानगी देण्यास सक्षम प्राधिकारी	शासनास भरावी लागणारी अनर्जित रक्कम/ नजराना/ कब्जेहक्काचे रकमेचा तपशील	सक्षम प्रधिका-याचे विक्री परवानगी/शर्तभंग प्रकरणी आदेश पारीत झाले असल्यास त्याचा क्रमांक	तपासणी अधिकारी व तपासणीचा दिनांक	शेरा
1	2	3	4	5	6	7	8	9	10	11	12	13	14
अशी बाब नाही													



तलाठी कोंदिवटा
तालुका-अंधेरी

भाग क्रमांक 1 क (8)

आदिवासी खातेदारांच्या जमिनी, महाराष्ट्र जमीन महसूल अधिनीयम, 1966 च्या कलम 36 अ प्रमाणे

गाव- कोंदिवटा तालुका- अंधेरी जिल्हा- मुंबई उपनगर													
अ.क्र.	भूमापन क्रमांक	भोगवटदाराचे नाव	क्षेत्र	आकारणी	जमीन कोणत्या शर्तीवर प्रदान करण्यात आली आहे.	जमीन प्रदानाचे अदेश क्रमांक व दिनांक	जमीन ज्या कारणास्तव निहित केली आहे त्या उपयोगाचे प्रयोजन	निहित केलेल्या प्राधिकरणाचे नाव, उदा. नगरपालिका ग्रामपंचायत इ.	जमीन हस्तंतरणास परवानगी देण्यास सक्षम प्राधिकारी	शासनास भरावी लागणारी अनर्जित रक्कम/ नजराना/ कब्जेहक्काचे रकमेचा तपशील	सक्षम प्रधिका-याचे विक्री परवानगी/शर्त भंग प्रकरणी आदेश पारीत झाले असल्यास त्याचा क्रमांक	तपासणी अधिकारी व तपासणीचा दिनांक	शेरा
1	2	3	4	5	6	7	8	9	10	11	12	13	14
अशा बाब नाही													


(Signature)

तालाठी कोंदिवटा
तालुका-अंधेरी

भाग क्रमांक 1 क (13)

भूमीधारी हक्कान्वये प्राप्त झालेल्या जमिनी


गाव- कोंदिवटा तालुका-अंधेरी					जिल्हा-मुंबई उपनगर								
अ.क्र.	भूमापन क्रमांक	भोगवटदा राचे नाव	क्षेत्र	आकारणी	जमीन कोणत्या शर्तीवर प्रदान करण्यात आली आहे.	जमीन प्रदानाचे अदेश क्रमांक व दिनांक	जमीन ज्या कारणास्तव निहित केली आहे त्या उपयोगाचे प्रयोजन	निहित केलेल्या प्राधिकरणाचे नाव, उदा. नगरपालिका ग्रामपंचायत इ.	जमीन हस्तंतरणा स परवानगी देण्यास सक्षम प्राधिकारी	शासनास भरावी लागणारी अनर्जित रक्कम/ नजराणा/ कब्जेहक्काचे रकमेचा तपशील	सक्षम प्रधिका-याचे विक्री परवानगी/शर्तभंग प्रकरणी आदेश पारीत झाले असल्यास त्याचा क्रमांक	तपासणी अधिकारी व तपासणीचा दिनांक	शेरा
1	2	3	4	5	6	7	8	9	10	11	12	13	14
अशी बाब नाही													


 तलाठी कोंदिवटा
 तालुका-अंधेरी

भाग क्रमांक 1 क (14)

महाराष्ट्र शेतजमिन (जमीन धारणेची कमाल मर्यादा) अधिनियम, 1961 अंतर्गत कमाल मर्यादेपेक्षा अधिक धारण करण्यास सूट दिलेल्या जमिनी

गाव- कोंदिवटा					तालुका- अंधेरी			जिल्हा- मुंबई उपनगर					
अ.क्र.	भूमापन क्रमांक	भोगवटदाराचे नाव	क्षेत्र	आकारणी	जमीन कोणत्या शर्तीवर प्रदान करण्यात आली आहे.	जमीन प्रदानाचे अदेश क्रमांक व दिनांक	जमीन ज्या कारणास्तव निहित केली आहे त्या उपयोगाचे प्रयोजन	निहित केलेल्या प्राधिकरणाचे नाव, उदा. नगरपालिका ग्रामपंचायत इ.	जमीन हस्तंतरणास परवानगी देण्यास सक्षम प्राधिकारी	शासनास भरावी लागणारी अनर्जित रक्कम/ नजराना/ कब्जेहक्काचे रकमेचा तपशील	सक्षम प्रधिका-याचे विक्री परवानगी/शर्तभंग प्रकरणी आदेश पारीत झाले असल्यास त्याचा क्रमांक	तपासणी अधिकारी व तपासणीचा दिनांक	शेरा
1	2	3	4	5	6	7	8	9	10	11	12	13	14
अशी बाब नाही													


 तलाठी कोंदिवटा
 तालुका-अंधेरी

भाग क्रमांक 1 क (11)

भूदान व ग्रामदान अंतर्गत दिलेल्या जमिनी

गाव- कोंढिवटा तालुका-अंधरी जिल्हा-मुंबई उपनगर														
अ.क्र.	भूमापन क्रमांक	भूवावटदा रचं नाव	क्षेत्र	आकारणी	जमीन कोणत्या शर्तीवर प्रदान करावी आहे.	जमीन क्रमांक व दिनांक	जमीन उपाय व प्रयोजन	जमीन ज्या कारणास्तव लिहीत	जमीन केल्या प्रष्टिकरणाचे नाव, उदा. नगरपालिका	जमीन देण्यास सक्षम प्राष्टिकारी	जमीन शरणास अर्जात रकम/भरावी नावाप्राष्टी	जमीन शरणास अर्जात रकम/परवानगी/कळोहेक्याचे रकमेचा तपशील	जमीन परवानगी देण्यास कळोहेक्याचे परवानगी/शर्ती	जमीन परवानगी देण्यास दिनांक
1														
2														
3														
4														
5														
6														
7														
8														
9														
10														
11														
12														
13														
14														

अशी बाब नाही.

तालुका-अंधरी तालुका कोंढिवटा

भाग क्रमांक 1 क (9)

महाराष्ट्र पंचवसन अधिनीयम, 1999 च्या कलम 16 अन्वये प्रदान केलेल्या जमिनी

गाव-कोंढिवटा																					
तार्जुका-अंधरी																					
लिहता-मुंबई उपनगर																					
अ.क्र.	क्षमापन	क्षमांक	क्षेत्र	आकारणी	जमीन	जमीन	जमीन ज्या	जमीन ज्या	कारणास्तव	निहित	केलेल्या	प्रधिकरणाचे	परवानगी	देण्यास	अनर्जित	परवानगी/शर्तक्षेत्र	तपासणीचा	व	अधिकारी	शेरा	
1	2	3	4	5	6	7	8	9	10	11	12	13	14								
	क्षेत्राचे नाव	क्षेत्र	आकारणी	जमीन	जमीन ज्या	कारणास्तव	निहित	केलेल्या	प्रधिकरणाचे	परवानगी	देण्यास	अनर्जित	परवानगी/शर्तक्षेत्र	तपासणीचा	व	अधिकारी	शेरा				
	क्षेत्राचे नाव	क्षेत्र	आकारणी	जमीन	जमीन ज्या	कारणास्तव	निहित	केलेल्या	प्रधिकरणाचे	परवानगी	देण्यास	अनर्जित	परवानगी/शर्तक्षेत्र	तपासणीचा	व	अधिकारी	शेरा				
	क्षेत्राचे नाव	क्षेत्र	आकारणी	जमीन	जमीन ज्या	कारणास्तव	निहित	केलेल्या	प्रधिकरणाचे	परवानगी	देण्यास	अनर्जित	परवानगी/शर्तक्षेत्र	तपासणीचा	व	अधिकारी	शेरा				

अशी बाब नाही

तार्जुका-अंधरी
गाव-कोंढिवटा




1

भाग क्रमांक 1 क (5)

महाराष्ट्र शेत जमिन कमाल धारणा अधिनीयम, 1961 अंतर्गत वाटप केलेल्या जमिनी

गाव- कोंदिवटा		तालुका- अंधेरी		जिल्हा- मुंबई उपनगर									
अ.क्र.	भूमापन क्रमांक	भोगवटदा राचे नाव	क्षेत्र	आकारणी	जमीन कोणत्या शर्तीवर प्रदान करण्यात आली आहे.	जमीन प्रदानाचे अदेश क्रमांक व दिनांक	जमीन ज्या कारणास्तव निहित केली आहे त्या उपयोगाचे प्रयोजन	निहित केलेल्या प्राधिकरणाचे नाव, उदा. नगरपालिका ग्रामपंचायत इ.	जमीन हस्तंतरणा स परवानगी देण्यास सक्षम प्राधिकारी	शासनास भरावी लागणारी अनर्जित रक्कम/ नजराना/ कब्जेहक्काचे रकमेचा तपशील	सक्षम प्रधिका- याचे विक्री परवानगी/शर्त भंग प्रकरणी आदेश पारीत झाले असल्यास त्याचा क्रमांक	तपासणी अधिकारी व तपासणी चा दिनांक	शेरा
1	2	3	4	5	6	7	8	9	10	11	12	13	14
अशी बाब नाही													


 तलाठी कोंदिवटा
 तालुका-अंधेरी