

तहसिल अंधेरी

सुधारीत गाव नमुना नंबर 1 (क)

नोंदवही

गावाचे नाव- बापनाळे

सुधित गाव नमुना नबर 1 (क)

अर्जकमालिका

अ.क्र.	जिनीचे प्रकार	1 (क) मधील नोंद घेण्यासाठी प्रस्तावित सदर / भाग क्रमांक
1	मुंबई कुळवहिवाट व शेतजमिन अधिनियम 1948 चे कलम 32 ग अन्वये विक्री झालेल्या जिनी	1 क (1) 3 ते 13
2	वेदावेळ्या इनाम व वतल जिनी (देवस्थान जिनी वगळून)	1 क (2) 14 ते 25
3	महाराष्ट्र जमीन महसूल अधिनियम, 1966 अंतर्गत (3) विविध योजनेअंतर्गत प्रदान / अतिक्रमण लिप्यांकल केलेल्या जिनी (श्रीमंती, स्वतंत्र, स्वतंत्र सेलिक इ.)	1 क (3) 26 ते 37
4	महाराष्ट्र जमीन महसूल अधिनियम, 1966 अंतर्गत (3) विविध योजनेअंतर्गत प्रदान / अतिक्रमण लिप्यांकल केलेल्या जिनी (वर्ग निर्माण सस्था, आदेशात्मिक आस्थापना, शैक्षणिक सस्था, विशेष वसाहत प्रकल्प इ.)	1 क (4) 38 ते 69
5	महाराष्ट्र शेत जमिन कमान धारणा अधिनियम, 1961 अंतर्गत वाटप केलेल्या जिनी	1 क (5) 70 ते 81
6	महानगरपालिका, नगरपालिका व विविध याच्या विकास आखड्याल समाविष्ट असलेल्या जिनी अथवा ग्रामपंचायतीकडे वर्गकरण अथवा इतर पयोजनाथे वर्ग केलेल्या जिनी	1 क (6) 82 ते 93
7	देवस्थान इनाम जिनी	1 क (7) 94 ते 105
8	आदिवासी खातेदारच्या जिनी, महाराष्ट्र जमीन महसूल अधिनियम 1966 च्या कलम 36 अ प्रमाणे	1 क (8) 106 ते 117
9	महाराष्ट्र पुनर्वसन अधिनियम, 1999 च्या कलम 16 अन्वये प्रदान केलेल्या जिनी	1 क (9) 118 ते 129
10	भाडेपट्टयान दिलेल्या शासकीय जिनी	1 क (10) 130 ते 110
11	भूदान व ग्रामदान अंतर्गत दिलेल्या जिनी	1 क (11) 162 ते 173
12	महाराष्ट्र खाजगी वन (संपादन) अधिनियम, (जमीन धारणी कमान मर्यादा) अधिनियम, 1961 1975 तसेच महाराष्ट्र शेतजमिनअन्वये चौकशीसाठी प्रस्तावित असलेल्या जिनी	1 क (12) 174 ते 185
13	श्रीमंतीधारा हक्कान्वये प्राप्त झालेल्या जिनी	1 क (13) 186 ते 197
14	महाराष्ट्र शेतजमिन (जमीन धारणी कमान मर्यादा) अधिनियम, 1961 अंतर्गत कमान मर्यादपेक्षा अधिक धारण करण्यास मंड दिलेल्या जिनी	1 क (14) 198 ते 207

1 मुंबई कुळवहिवाट व शेत जमिन अधिनियम 1948 चें कलम 32 वा अन्वये विक्री झालेल्या जमिनी

अ.क्र.	अंमाण न नाव	शेतावटदाराचे क्षेत्र	जमीन कोणत्या शतींवर प्रदान करण्यात आली आहे.	जमीन प्रदानाचे अदेश क्रमांक व दिनांक	जमीन ज्या कारणास्तव निहीत केली आहे त्या उपयोगाचे प्रयोजन	जमीन केलेल्या प्राधिकरणाचे नाव, उदा. नगरपालिका या ग्रामपंचायत इ.	जमीन हस्तांतरणा स परवानगी देण्यास सक्षम प्राधिकारी	शासनास भरावी नावाणी अर्जात रकम/ नजराना/ कन्व्हेंकचाचे रकमेचा प्रयोजन	सक्षम प्राधिका-याचे विक्री परवानगी/शेत भंग प्रकरणी आदेश पाठित झाले असल्यास त्याचा क्रमांक	तपासणी अधिकारी व तपासणी या दिनांक	तपासणी शेता
गाव-बापनाळ तालुका-अंधेरी जिल्हा-मुंबई उपनगर											
अशी बाब नाही.											

तालुका-अंधेरी
जिल्हा काढवटा

भारत क्रमांक 1 क (2)

वेदावेलाख्या इनाम व वतन जमिनी (देवस्थान जमिनी वार्डन)

गाव-बापनाळ		ता.का-अंधरी		जिल्हा-मुंबई उपनगर	
अ.क्र.	क्रमांक	जमीन ज्या	जमीन ज्या	जमीन ज्या	जमीन ज्या
1	रावे नाव	कोणत्या	शतीवर	प्रदान	करण्यात
2	भौमापन	आला आहे.	क्रमांक	व	दिनांक
3	भोवटदा	प्रदानाचे	कैली आहे	कैली आहे	उपयोगाचे
4	क्षेत्र	कारणास्तव	निहित	निहित	ज्या
5	आकारणी	प्रदानाचे	अदेश	अदेश	जमीन
6		जमीन	जमीन	जमीन	जमीन
7		जमीन	जमीन	जमीन	जमीन
8		जमीन	जमीन	जमीन	जमीन
9		जमीन	जमीन	जमीन	जमीन
10		जमीन	जमीन	जमीन	जमीन
11		जमीन	जमीन	जमीन	जमीन
12		जमीन	जमीन	जमीन	जमीन
13		जमीन	जमीन	जमीन	जमीन
14		जमीन	जमीन	जमीन	जमीन

अशी बाब नाही.

तलाठी कार्यालय
ता.का-अंधरी

(Handwritten Signature)

भारत सरकार, 1966 अंतर्गत विविध योजनाअंतर्गत प्रदान/ आतिक्रमण नियमानुर्कुल केल्या जावनी (अंमोदीन, शेतमजूर, स्वातंत्र्य सैनिक इ)

भाग क्रमांक 1 क (3)

गाव-बापनाळे		तारुका-अंधरी		लिस्टा-मुंबई उपनगर	
अ.क्र.	श्रीमान	श्रीवटदा	क्षेत्र	आकारणी	जमीन कोणत्या
1	क्रमांक	राय नाव			
2					
3					
4					
5					
6					
7	जमीन	प्रदानाचे	अंश	क्रमांक व	दिनांक
9	लिहीत	केलेल्या	प्राधिकरणाचे	नाव, उदा.	नगरपालिका
10	जमीन	हस्तंतरणास	परवानगी	देण्यास	सक्षम
11	शासनास	अर्दी	नाराणी	अनर्जित	नगरना/
12	सक्षम प्रष्टिका-याचे	विक्री	परवानगी/शेतभंग	पकरणी आदेश	परीत झाले
13	तपासणी	आष्टिकारी	व	तपासणीचा	दिनांक
14	शेरा				

अशी बाब नाही

तारुका-अंधरी
तारुका कोडवटा
JMS

भाग क्रमांक 1 क (4)

महाराष्ट्र जमीन महसूल अधिनियम, 1966 अंतर्गत विविध योजनेअंतर्गत प्रदान / अतिक्रमण नियमानुकूल केलेल्या जमिनी (गृह निर्माण संस्था, औद्योगिक आस्थापना, शैक्षणिक संस्था, विशेष वसाहत प्रकल्प इ.)

		गाव- बापनाळे			तालुका- अंधेरी				जिल्हा- मुंबई उपनगर				
अ.क्र.	भूमापन क्रमांक	भोगवटदा राचे नाव	क्षेत्र	आकारणी	जमीन कोणत्या शर्तीवर प्रदान करण्यात आली आहे.	जमीन प्रदानाचे अदेश क्रमांक व दिनांक	जमीन ज्या कारणास्तव निहित केली आहे त्या उपयोगाचे प्रयोजन	निहित केलेल्या प्राधिकरणाचे नाव, उदा. नगरपालिका ग्रामपंचायत इ.	जमीन हस्तंतरणास परवानगी देण्यास सक्षम प्राधिकारी	शासनास भरावी लागणारी अनर्जित रक्कम/ नजराना/ कब्जेहक्काचे रकमेचा तपशील	सक्षम प्रधिका-याचे विक्री परवानगी/शर्तभंग प्रकरणी आदेश पारीत झाले असल्यास त्याचा क्रमांक	तपासणी अधिकारी व तपासणी चा दिनांक	शेरा
1	2	3	4	5	6	7	8	9	10	11	12	13	14
अशी बाब नाही													


 तलाठी कौदिवटा
 तालुका-अंधेरी

भाग क्रमांक 1 क (5)

महाराष्ट्र शेत जमिन कमाल धारणा अधिनियम, 1961 अंतर्गत वाटप केलेल्या जमिनी


गाव- बापनाळे तालुका-अंधेरी जिल्हा-मुंबई उपनगर													
अ.क्र.	भूमापन क्रमांक	भोगवटदा राचे नाव	क्षेत्र	आकारणी	जमीन कोणत्या शर्तीवर प्रदान करण्यात आली आहे.	जमीन प्रदानाचे अदेश क्रमांक व दिनांक	जमीन ज्या कारणास्तव निहित केली आहे त्या उपयोगाचे प्रयोजन	निहित केलेल्या प्राधिकरणाचे नाव, उदा. नगरपालिका ग्रामपंचायत इ.	जमीन हस्तंतरणास परवानगी देण्यास सक्षम प्राधिकारी	शासनास भरावी लागणारी अनर्जित रक्कम/नजराना/कब्जेहक्काचे रकमेचा तपशील	सक्षम प्रधिका-याचे विक्री परवानगी/शर्त भंग प्रकरणी पारीत झाले असल्यास त्याचा क्रमांक	तपासणी अधिकारी व तपासणीचा दिनांक	शेरा
1	2	3	4	5	6	7	8	9	10	11	12	13	14
अशी बाब नाही													


 तलाठी कोदिवटा
 तालुका-अंधेरी

भाग क्रमांक 1 क (6)

महानगरपालिका, नगरपालिका व विविध प्राधिकरण यांच्या विकास आराखड्यात समाविष्ट असलेल्या जमिनी अथवा ग्रामपंचायतीकडे गुरचरण अथवा इतर प्रयोजनासाठी वर्ग केलेल्या जमिनी.

गाव- बापनाळे		तालुका- अंधेरी		जिल्हा- मुंबई उपनगर									
अ.क्र.	भूमापन क्रमांक	वटदाराचे	क्षेत्र	आकारणी	जमीन कोणत्या शर्तीवर प्रदान करण्यात आली आहे.	जमीन प्रदानाचे अदेश क्रमांक व दिनांक	जमीन ज्या कारणास्तव निहित केली आहे त्या उपयोगाचे प्रयोजन	निहित केलेल्या प्राधिकरणाचे नाव, उदा. नगरपालिका ग्रामपंचायत इ.	जमीन हस्तंतरणास परवानगी देण्यास सक्षम प्राधिकारी	शासनास भरावी लागणारी अनर्जित रक्कम/ नजराना/ कब्जेहक्काचे रकमेचा तपशील	सक्षम प्रधिका-याचे विक्री परवानगी/शर्तभंग प्रकरणी आदेश पारीत झाले असल्यास त्याचा क्रमांक	तपासणी अधिकारी व तपासणीचा दिनांक	शेरा
1	2	3	4	5	6	7	8	9	10	11	12	13	14
अशी बाब नाही													


 तलाठी कोदिवटा
 तालुका-अंधेरी

भाग क्रमांक १ क (७)

देवस्थान इनाम जमिनी

गाव- बापनाळे

तालुका- अंधेरी

जिल्हा- मुंबई उपनगर

अ.क्र.	भूमापन क्रमांक	भोगवटदा राचे नाव	क्षेत्र	आकारणी	जमीन कोणत्या शर्तीवर प्रदान करण्यात आली आहे.	जमीन प्रदानाचे अदेश क्रमांक व दिनांक	जमीन ज्या कारणास्तव निहित केली आहे त्या उपयोगाचे प्रयोजन	निहित केलेल्या प्राधिकरणाचे नाव, उदा. नगरपालिका ग्रामपंचायत इ.	जमीन हस्तंतरणास परवानगी देण्यास सक्षम प्राधिकारी	शासनास भरावी लागणारी अनर्जित रक्कम/ नजराना/ कब्जेहक्काचे रकमेचा तपशील	सक्षम प्रधिका-याचे विक्री परवानगी/शर्तभंग प्रकरणी आदेश पारीत झाले असल्यास त्याचा क्रमांक	तपासणी अधिका री व तपासणी चा दिनांक	शेरा
१	२	३	४	५	६	७	८	९	१०	११	१२	१३	१४


अशी बाब नाही

तलाठी कोदिवटा
तालुका-अंधेरी

भाग क्रमांक 1 क (8)

आदिवासी खातेदारांच्या जमिनी, महाराष्ट्र जमीन महसूल अधिनीयम, 1966 च्या कलम 36 अ प्रमाणे

गाव- बापनाळे					तालुका- अंधेरी				जिल्हा- मुंबई उपनगर				
अ.क्र.	भूमापन क्रमांक	भोगवटदाराचे नाव	क्षेत्र	आकारणी	जमीन कोणत्या शर्तीवर प्रदान करण्यात आली आहे.	जमीन प्रदानाचे अदेश क्रमांक व दिनांक	जमीन ज्या कारणास्तव निहित केली आहे त्या उपयोगाचे प्रयोजन	निहित केलेल्या प्राधिकरणाचे नाव, उदा. नगरपालिका ग्रामपंचायत इ.	जमीन हस्तंतरणास परवानगी देण्यास सक्षम प्राधिकारी	शासनास भरावी लागणारी अनर्जित रक्कम/ नजराना/ कब्जेहक्काचे रकमेचा तपशील	सक्षम प्रधिका-याचे विक्री परवानगी/शर्तभंग प्रकरणी आदेश पारीत झाले असल्यास त्याचा क्रमांक	तपासणी अधिकारी व तपासणीचा दिनांक	शेरा
1	2	3	4	5	6	7	8	9	10	11	12	13	14
अशी वाढ नाही													


 तलाठी कोदिवटा
 तालुका-अंधेरी

भाग क्रमांक 1 क (9)

महाराष्ट्र पुनर्वसन अधिनियम, 1999 च्या कलम 16 अन्वये प्रदान केलेल्या जमिनी


गाव- बापनाळे		तालुका- अंधेरी		जिल्हा- मुंबई उपनगर									
अ.क्र.	भूमापन क्रमांक	भोगवटदा राचे नाव	क्षेत्र	आकारणी	जमीन कोणत्या शर्तीवर प्रदान करण्यात आली आहे.	जमीन प्रदानाचे अदेश क्रमांक व दिनांक	जमीन ज्या कारणास्तव निहित केली आहे त्या उपयोगाचे प्रयोजन	निहित केलेल्या प्राधिकरणाचे नाव, उदा. नगरपालिका ग्रामपंचायत इ.	जमीन हस्तंतरणा स परवानगी देण्यास सक्षम प्राधिकारी	शासनास भरावी लागणारी अनर्जित रक्कम/ नजराना/ कब्जेहक्काचे रकमेचा तपशील	सक्षम प्रधिका-याचे विक्री परवानगी/शर्त भंग प्रकरणी आदेश पारीत झाले असल्यास त्याचा क्रमांक	तपासणी अधिकारी व तपासणीचा दिनांक	शेरा
1	2	3	4	5	6	7	8	9	10	11	12	13	14
अशी बाब नाही													


 तलाठी कोदिवटा
 तालुका-अंधेरी

भाग क्रमांक 1 क (10)


भाडेपट्याने दिलेल्या शासकीय जमिनी

गाव- बापनाळे तालुका-अंधेरी जिल्हा-मुंबई उपनगर													
अ.क्र.	भूमापन क्रमांक	भोगवटदाराचे नाव	क्षेत्र	आकारणी	जमीन कोणत्या शर्तीवर प्रदान करण्यात आली आहे.	जमीन प्रदानाचे अदेश क्रमांक व दिनांक	जमीन ज्या कारणास्तव निहित केली आहे त्या उपयोगाचे प्रयोजन	निहित केलेल्या प्राधिकरणाचे नाव, उदा. नगरपालिका ग्रामपंचायत इ.	जमीन हस्तंतरणा स परवानगी देण्यास सक्षम प्राधिकारी	शासनास भरावी लागणारी अनर्जित रक्कम/ नजराना/ कब्जेहक्काचे रकमेचा तपशील	सक्षम प्रधिका-याचे विक्री परवानगी/शर्तभंग प्रकरणी आदेश पारीत झाले असल्यास त्याचा क्रमांक	तपासणी अधिकारी व तपासणीचा दिनांक	शेरा
1	2	3	4	5	6	7	8	9	10	11	12	13	14
अशी बाब नाही													


तलाठी कोदिवटा
तालुका-अंधेरी

भाग क्रमांक 1 क (11)


भूदान व ग्रामदान अंतर्गत दिलेल्या जमिनी													
गाव- बापनाळे					तालुका- अंधेरी			जिल्हा- मुंबई उपनगर					
अ.क्र.	भूमापन क्रमांक	भोगवटदा राचे नाव	क्षेत्र	आकारणी	जमीन कोणत्या शर्तीवर प्रदान करण्यात आली आहे.	जमीन प्रदानाचे अदेश क्रमांक व दिनांक	जमीन ज्या कारणास्तव निहित केली आहे त्या उपयोगाचे प्रयोजन	निहित केलेल्या प्राधिकरणाचे नाव, उदा. नगरपालिका ग्रामपंचायत इ.	जमीन हस्तंतरणा स परवानगी देण्यास सक्षम प्राधिकारी	शासनास भरावी लागणारी अनर्जित रक्कम/ नजराना/ कब्जेहक्काचे रकमेचा तपशील	सक्षम प्राधिका-याचे विक्री परवानगी/शर्तभंग प्रकरणी आदेश पारीत झाले असल्यास त्याचा क्रमांक	तपासणी अधिकारी व तपासणीचा दिनांक	शेरा
1	2	3	4	5	6	7	8	9	10	11	12	13	14
अशी बाब नाही.													


 तलाठी कोदिवटा
 तालुका-अंधेरी

भाग क्रमांक 1 क (12)

महाराष्ट्र खाजगी वने (संपादन) अधिनीयम, 1975 तसेच महाराष्ट्र शेतजमिन (जमिनी धारणेची कमाल मर्यादा) अधिनीयम, 1961 अन्वये चौकशीसाठी प्रलंबित असलेल्या जमिनी


		गाव- बापनाळे			तालुका- अंधेरी			जिल्हा- मुंबई उपनगर					
अ.क्र.	भूमापन क्रमांक	भोगवटदाराचे नाव	क्षेत्र	आकारणी	जमीन कोणत्या शर्तीवर प्रदान करण्यात आली आहे.	जमीन प्रदानाचे अदेश क्रमांक व दिनांक	जमीन ज्या कारणास्तव निहित केली आहे त्या उपयोगाचे प्रयोजन	निहित केलेल्या प्राधिकरणाचे नाव, उदा. नगरपालिका ग्रामपंचायत इ.	जमीन हस्तंतरणास परवानगी देण्यास सक्षम प्राधिकारी	शासनास भरावी लागणारी अनर्जित रक्कम/ नजराना/ कब्जेहक्काचे रकमेचा तपशील	सक्षम प्राधिका-याचे विक्री परवानगी/शर्त भंग प्रकरणी आदेश पारित झाले असल्यास त्याचा क्रमांक	तपासणी अधिकारी व तपासणीचा दिनांक	शेरा
1	2	3	4	5	6	7	8	9	10	11	12	13	14
अशी बाब नाही													


 तलाठी कोदिवटा
 तालुका-अंधेरी

भाग क्रमांक 1 क (13)


भूमीधारी हक्कान्वये प्राप्त झालेल्या जमिनी

गाव- बापनाळे		तालुका- अंधेरी			जिल्हा- मुंबई उपनगर								
अ.क्र.	भूमापन क्रमांक	वटदाराचे	क्षेत्र	आकारणी	जमीन कोणत्या शर्तीवर प्रदान करण्यात आली आहे.	जमीन प्रदानाचे अदेश क्रमांक व दिनांक	जमीन ज्या कारणास्तव निहित केली आहे त्या उपयोगाचे प्रयोजन	निहित केलेल्या प्राधिकरणाचे नाव, उदा. नगरपालिका ग्रामपंचायत इ	जमीन हस्तंतरणास परवानगी देण्यास सक्षम प्राधिकारी	शासनास भरावी लागणारी अनर्जित रक्कम/ नजराना/ कब्जेहक्काचे रकमेचा तपशील	सक्षम प्रधिका-याचे विक्री परवानगी/ शर्तभंग प्रकरणी आदेश पारीत झाले असल्यास त्याचा क्रमांक	तपासणी अधिकारी व तपासणीचा दिनांक	शेरा
1	2	3	4	5	6	7	8	9	10	11	12	13	14
अशी बाब नाही													


 तलाठी कादिवर
 तालुका-अंधेरी

भाग क्रमांक 1 क (14)

महाराष्ट्र शेतजमिन (जमीन धारणेची कमाल मर्यादा) अधिनियम, 1961 अंतर्गत कमाल मर्यादेपेक्षा अधिक धारण करण्यास सूट दिलेल्या जमिनी													
गाव- बापनाळे					तालुका- अंधेरी				जिल्हा- मुंबई उपनगर				
अ.क्र.	भूमापन क्रमांक	भोगवटदाराचे नाव	क्षेत्र	आकारणी	जमीन कोणत्या शर्तीवर प्रदान करण्यात आली आहे.	जमीन प्रदानाचे अदेश क्रमांक व दिनांक	जमीन ज्या कारणास्तव निहित केली आहे त्या उपयोगाचे प्रयोजन	निहित केलेल्या प्राधिकरणाचे नाव, उदा. नगरपालिका ग्रामपंचायत इ.	जमीन हस्तंतरणास परवानगी देण्यास सक्षम प्राधिकारी	शासनास भरावी लागणारी अनर्जित रक्कम/ नजराना/ कब्जेहक्काचे रकमेचा तपशील	सक्षम प्रधिका-याचे विक्री परवानगी/शर्तभंग प्रकरणी आदेश पारीत झाले असल्यास त्याचा क्रमांक	तपासणी अधिकारी व तपासणीचा दिनांक	शेरा
1	2	3	4	5	6	7	8	9	10	11	12	13	14
अशी बाब नाही													


 तलाठी कार्यालय
 तालुका-अंधेरी