

तहसिल अंधेरी

सुधारीत गाव नमुना नंबर 1 (क)

नोंदवही

गावाचे नाव- ब्राह्मणवाडा

सुधिरित गाव नमुना नंबर 1(क)

अनुक्रमणिका

अ.क्र.	जमिनीचे प्रकार	1(क) मधील नोंद घेण्यासाठी प्रस्तावित सदर / भाग क्रमांक
1	मुंबई कुळवहिवाट व शेतजमिन अधिनियम 1948 चे कलम 32 ग अन्वये विक्री झालेल्या जमिनी	1 क (1) 3 ते 14
2	वेगवेगळ्या इनाम व वतन जमिनी (देवस्थान जमिनी वगळून)	1 क (2) 15 ते 26
3	महाराष्ट्र जमीन महसूल अधिनियम, 1966 अंतर्गत 1 क (3) विविध योजनेअंतर्गत प्रदान / अतिक्रमण नियमाकूल केलेल्या जमिनी (भूमीहीन, शेतमजूर, स्वातंत्र्य सैनिक इ.)	1 क (3) 27 ते 38
4	महाराष्ट्र जमीन महसूल अधिनियम, 1966 अंतर्गत 1 क (3) विविध योजनेअंतर्गत प्रदान / अतिक्रमण नियमाकूल केलेल्या जमिनी (गृह निर्माण संस्था, औद्योगिक आस्थापना, शैक्षणिक संस्था, विशेष वसाहत प्रकल्प इ.)	1 क (4) 39 ते 70
5	महाराष्ट्र शेत जमिन कमाल धारणा अधिनियम, 1961 अंतर्गत वाटप केलेल्या जमिनी	1 क (5) 71 ते 82
6	महानगरपालिका, नगरपालिका व विविध यांच्या विकास आराखड्यात समाविष्ट असलेल्या जमिनी अथवा ग्रामपंचायतीकडे गुरचरण अथवा इतर प्रयोजनार्थ वर्ग केलेल्या जमिनी	1 क (6) 83 ते 94
7	देवस्थान इनाम जमिनी	1 क (7) 95 ते 106
8	आदिवासी खातेदारांच्या जमिनी, महाराष्ट्र जमीन महसूल अधिनियम 1966 च्या कलम 36 अ प्रमाणे	1 क (8) 107 ते 118
9	महाराष्ट्र पुनर्वसन अधिनियम, 1999 च्या कलम 16 अन्वये प्रदान केलेल्या जमिनी	1 क (9) 119 ते 130
10	भाडेपट्ट्याने दिलेल्या शासकीय जमिनी	1 क (10) 131 ते 162
11	भूदान व ग्रामदान अंतर्गत दिलेल्या जमिनी	1 क (11) 163 ते 174
12	महाराष्ट्र खाजगी वने (संपादन) अधिनियम, (जमीन धारणेची कमाल मर्यादा) अधिनियम, 1961 1975 तसेच महाराष्ट्र शेतजमिनअन्वये चौकशीसाठी प्रलंबित असलेल्या जमिनी	1 क (12) 175 ते 186
13	भूमीधारा हक्कान्वये प्राप्त झालेल्या जमिनी	1 क (13) 187 ते 198
14	महाराष्ट्र शेतजमिन (जमीन धारणेची कमाल मर्यादा) अधिनियम, 1961 अंतर्गत कमाल मर्यादेपेक्षा अधिक धारण करण्यास सूट दिलेल्या जमिनी	1 क (14) 199 ते 209

भाग क्रमांक 1 क (1)

1 मुंबई कुळवहिवाट व शेत जमिन अधिनियम 1948 चे कलम 32 ग अन्वये विक्री झालेल्या जमिनी


गाव- ब्राम्हणवाडा					तालुका- अंधेरी			जिल्हा- मुंबई उपनगर					
अ.क्र.	भूमापन क्रमांक	भोगवटदा राचे नाव	क्षेत्र	आकारणी	जमीन कोणत्या शर्तीवर प्रदान करण्यात आली आहे.	जमीन प्रदानाचे अदेश क्रमांक व दिनांक	जमीन ज्या कारणास्तव निहित केली आहे त्या उपयोगाचे प्रयोजन	निहित केलेल्या प्राधिकरणाचे नाव, उदा. नगरपालिका ग्रामपंचायत इ.	जमीन हस्तंतरणास परवानगी देण्यास सक्षम प्राधिकारी	शासनास भरावी लागणारी अनर्जित रक्कम/ नजराना/ कब्जेहक्काचे रकमेचा तपशील	सक्षम प्रधिका-याचे विक्री परवानगी/शर्तभंग प्रकरणी आदेश पारीत झाले असल्यास त्याचा क्रमांक	तपासणी अधिकारी व तपासणीचा दिनांक	शेरा
1	2	3	4	5	6	7	8	9	10	11	12	13	14
अशी बाब नाही.													


 तलाठी कोदिवटा
 तालुका-अंधेरी

भाग क्रमांक 1 क (2)

वेगवेगळ्या इनाम व वतन जमिनी (देवस्थान जमिनी वगळून)

गाव-ब्राम्हणवाडा		तालुका-अंधेरी			जिल्हा-मुंबई उपनगर								
अ.क्र.	भूमापन क्रमांक	भोगवट दाराचे नाव	क्षेत्र	आकारणी	जमीन कोणत्या शर्तीवर प्रदान करण्यात आली आहे.	जमीन प्रदानाचे अदेश क्रमांक व दिनांक	जमीन ज्या कारणास्तव निहित केली आहे त्या उपयोगाचे प्रयोजन	निहित केलेल्या प्राधिकरणाचे नाव, उदा. नगरपालिका ग्रामपंचायत इ.	जमीन हस्तंतरणास परवानगी देण्यास सक्षम प्राधिकारी	शासनास भरावी लागणारी अनर्जित रक्कम/ नजराना/ कब्जेहक्काचे रकमेचा तपशील	सक्षम प्रधिका-याचे विक्री परवानगी/शर्त भंग प्रकरणी आदेश पारित झाले असल्यास त्याचा क्रमांक	तपासणी अधिकारी व तपासणीचा दिनांक	शेरा
1	2	3	4	5	6	7	8	9	10	11	12	13	14
अशी बाब नाही.													


 तलाठी कोदिवटा
 तालुका-अंधेरी

भाग क्रमांक 1 क (3)


महाराष्ट्र जमीन महसूल अधिनियम, 1966 अंतर्गत विविध योजनेअंतर्गत प्रदान/ अतिक्रमण नियमानुकूल

गाव- ब्राम्हणवाडा

तालुका- अंधेरी

जिल्हा- मुंबई उपनगर


अ.क्र.	भूमापन क्रमांक	भोगवटदा राचे नाव	क्षेत्र	आकारणी	जमीन कोणत्या शर्तीवर प्रदान करण्यात आली आहे.	जमीन प्रदानाचे अदेश क्रमांक व दिनांक	निहित केलेल्या प्राधिकरणाचे नाव, उदा. नगरपालिका ग्रामपंचायत इ.	जमीन हस्तंतरणास परवानगी देण्यास सक्षम प्राधिकारी	शासनास भरावी लागणारी अनर्जित रक्कम/ नजराना/ कब्जेहक्काचे रकमेचा तपशील	सक्षम प्रधिका-याचे विक्री परवानगी/शर्तभंग प्रकरणी आदेश पारीत झाले असल्यास त्याचा क्रमांक	तपासणी अधिकारी व तपासणीचा दिनांक	शेरा
1	2	3	4	5	6	7	9	10	11	12	13	14
अशी बाब नाही												


तपासणी कौदिवटा
तालुका-अंधेरी

भाग क्रमांक 1 क (4)

महाराष्ट्र जमीन महसूल अधिनियम, 1966 अंतर्गत विविध योजनेअंतर्गत प्रदान / अतिक्रमण नियमानुकूल केलेल्या जमिनी (गृह निर्माण संस्था, औद्योगिक आस्थापना, शैक्षणिक संस्था, विशेष वसाहत प्रकल्प इ.)


		गाव- ब्राम्हणवाडा			तालुका- अंधेरी			जिल्हा- मुंबई उपनगर					
अ.क्र	भूमापन क्रमांक	भोगवटदाराचे नाव	क्षेत्र	आकार	जमीन कोणत्या शर्तीवर प्रदान करण्यात आली आहे.	जमीन प्रदानाचे अदेश क्रमांक व दिनांक	जमीन ज्या कारणास्तव निहीत केली आहे त्या उपयोगाचे प्रयोजन	निहीत केलेल्या प्राधिकरणाचे नाव, उदा. नगरपालिका ग्रामपंचायत इ.	जमीन हस्तंतरणास परवानगी देण्यास सक्षम प्राधिकारी	शासनास भरावी लागणारी अनर्जित रककम/ नजराना/ कब्जेहक्काचे रकमेचा तपशील	सक्षम पधिका-याचे विक्री परवानगी/शर्तभंग प्रकरणी आदेश पारीत झाले असल्यास त्याचा क्रमांक	तपासणी अधिकारी व तपासणीचा दिनांक	शेरा
1	2	3	4	5	6	7	8	9	10	11	12	13	14
1	12/3 अ	सार्वजनिक बांधकाम विभाग विश्रामगृह (नंदागिरी शासकीय अतिथी गृह)	6III	2.0.0	1) सदर जमिन बांधकाम विभागास ज्या कारणासाठी दिली आहे त्याच कारणासाठी उपयोग होणे आवश्यक आहे. सदर जमिन महसूल किंवा अप्पर जिल्हाधिकारी ह्यांचे पूर्व संमतीशिवाय कोणाही खाजगी व्यक्तीस किंवा इतर शासकीय विभागास हस्तांतर विक्री अथवा भाडेपट्ट्याने देऊ नये. 2) सदर जमीन विभागास नको असल्यास त्याची विल्हेवाट लावणेकरिता परत करावी 3) सदर जमिनीचा ताबा दिल्या नंतर अतिक्रमण बाबत संपर्ण जबाबदारी त्यांची राहिल	क्र. जमीन / 2684/16617 1/ग-8(2) दि. 2/08/85	मंत्री, शासकीय अधिकारी यांचेसाठी विश्रामगृह बांधणेसाठी	सार्वजनिक बांधकाम विभाग	मा. जिल्हाधिकारी यांचेकडील आदेश क्र. 0/0%III/ LND/III B/CR- 102 Dt. 12/8/85			अट क्र. 1 व 2 चा शर्तभंग झालेबाबत दि. 4/1/11चा तलाठी ए.एम टवण यांचा अहवाल	
		अटी- 1) जमिन ताब्यात घेतल्याच्या तारखेपासून 2 वर्षांच्या आत त्यावर इमारती / घरे बांधणे संधनकारक आहे. 2) त्या क्षेत्रात प्रचलित असलेल्या कृषितर कर वेळोवेळी नियमितपणे भरेल. 3) जमिन ताब्यात दिल्याच्या तारखेपासून 2 वर्षांच्या कालावधीत दिलेल्या जमिनीवर प्रत्येक 100 चौ. मी. ला एक या प्रमाणत योग्य जातीचे झाड लावेल आणि कायम जोपासना करेल. 4) जमिनीचा कोणताही भाग शासनाचे लेखी पूर्व परवानगी शिवाय विक्री ग्रहण अथवा भाडेपट्ट्याने हस्तांतर करणार नाही किंवा भाडेपट्ट्याने देणार नाही. 5) शासनाच्या लेखी पूर्व परवानगीशिवाय जागेचा / मंजूर प्रयोजनाव्यतीरीक्त अन्य प्रयोजनासाठी वापर करणार नाही.											


 तालुका-अंधेरी

भाग क्रमांक 1 क (5)

महाराष्ट्र शेत जमिन कमाल धारणा अधिनीयम, 1961 अंतर्गत वाटप केलेल्या जमिनी


गाव- ब्राम्हणवाडा तालुका-अंधेरी जिल्हा-मुंबई उपनगर													
अ.क्र.	भूमापन क्रमांक	भोगवटदा राचे नाव	क्षेत्र	आकारणी	जमीन कोणत्या शर्तीवर प्रदान करण्यात आली आहे.	जमीन प्रदानाचे अदेश क्रमांक व दिनांक	जमीन ज्या कारणास्तव निहित केली आहे त्या उपयोगाचे प्रयोजन	निहित केलेल्या प्राधिकरणाचे नाव, उदा. नगरपालिका का ग्रामपंचायत इ.	जमीन हस्तंतरणास परवानगी देण्यास सक्षम प्राधिकारी	शासनास भरावी लागणारी अनर्जित रक्कम/नजराना/कब्जेहक्काचे रकमेचा तपशील	सक्षम प्रधिका-याचे विक्री परवानगी/शर्तभंग प्रकरणी आदेश पारीत झाले असल्यास त्यांचा क्रमांक	तपासणी अधिकारी व तपासणीचा दिनांक	शेरा
1	2	3	4	5	6	7	8	9	10	11	12	13	14
अशी बाब नाही													


 तलाठी कादिवटा
 तालुका-अंधेरी

भाग क्रमांक 1 क (6)

महानगरपालिका, नगरपालिका व विविध प्राधिकरण यांच्या विकास आराखड्यात समाविष्ट असलेल्या जमिनी अथवा ग्रामपंचायतीकडे गुरचरण अथवा इतर प्रयोजनासाठी वर्ग केलेल्या जमिनी.

गाव- ब्राम्हणवाडा		तालुका-अंधेरी			जिल्हा-मुंबई उपनगर								
अ.क्र.	भूमापन क्रमांक	भोगवटदा राचे नाव	क्षेत्र	आकारणी	जमीन कोणत्या शर्तीवर प्रदान करण्यात आली आहे.	जमीन प्रदानाचे अदेश क्रमांक व दिनांक	जमीन ज्या कारणास्तव निहित केली आहे त्या उपयोगाचे प्रयोजन	निहित केलेल्या प्राधिकरणाचे नाव, उदा. नगरपालिका ग्रामपंचायत इ.	जमीन हस्तंतरणास परवानगी देण्यास सक्षम प्राधिकारी	शासनास भरावी लागणारी अनर्जित रक्कम/नजराना/कब्जेहक्काचे रकमेचा तपशील	सक्षम प्रधिका-याचे विक्री परवानगी/शर्तभंग प्रकरणी आदेश पारीत झाले असल्यास त्याचा क्रमांक	तपासणी अधिकारी व तपासणी चा दिनांक	शेरा
1	2	3	4	5	6	7	8	9	10	11	12	13	14
अशी बाब नाही													


 तलाठी कोदियटा
 तालुका-अंधेरी

भाग क्रमांक 1 क (7)


देवस्थान इनाम जमिनी

गाव- बाम्हणवाडा

तालुका-अंधेरी


जिल्हा-मुंबई उपनगर

अ.क्र.	भूमापन क्रमांक	भोगवटदा राचे नाव	क्षेत्र	आकारणी	जमीन कोणत्या शर्तीवर प्रदान करण्यात आली आहे.	जमीन प्रदानाचे अदेश क्रमांक व दिनांक	जमीन ज्या कारणास्तव निहित केली आहे त्या उपयोगाचे प्रयोजन	निहित केलेल्या प्राधिकरणाचे नाव, उदा. नगरपालिका ग्रामपंचायत इ.	जमीन हस्तंतरणास परवानगी देण्यास सक्षम प्राधिकारी	शासनास भरावी लागणारी अनर्जित रक्कम/ नजराना/ कब्जेहक्काचे रकमेचा तपशील	सक्षम प्रधिका-याचे विक्री परवानगी/शर्तभंग प्रकरणी आदेश पारीत झाले असल्यास त्याचा क्रमांक	तपासणी अधिकारी व तपासणीचा दिनांक	शेरा
1	2	3	4	5	6	7	8	9	10	11	12	13	14
अशी बाब नाही													


 तलाठी कोदिवटा
 तालुका-अंधेरी

भाग क्रमांक 1 क (8)

आदिवासी खातेदारांच्या जमिनी, महाराष्ट्र जमीन महसूल अधिनियम, 1966 च्या कलम 36 अ प्रमाणे													
गाव- ब्राम्हणवाडा					तालुका- अंधेरी			जिल्हा- मुंबई उपनगर					
अ.क्र.	भूमापन क्रमांक	भोगवटदाराचे नाव	क्षेत्र	आकारणी	जमीन कोणत्या शर्तीवर प्रदान करण्यात आली आहे.	जमीन प्रदानाचे अदेश क्रमांक व दिनांक	जमीन ज्या कारणास्तव निहित केली आहे त्या उपयोगाचे प्रयोजन	निहित केलेल्या प्राधिकरणाचे नाव, उदा. नगरपालिका ग्रामपंचायत इ.	जमीन हस्तंतरणास परवानगी देण्यास सक्षम प्राधिकारी	शासनास भरावी लागणारी अनर्जित रक्कम/ नजराना/ कब्जेहक्काचे रकमेचा तपशील	सक्षम प्रधिका-याचे विक्री परवानगी/शर्त भंग प्रकरणी आदेश पारीत झाले असल्यास त्याचा क्रमांक	तपासणी अधिकारी व तपासणीचा दिनांक	शेरा
1	2	3	4	5	6	7	8	9	10	11	12	13	14
अशी बाब नाही													


 तलाठी कार्यालय
 तालुका-अंधेरी

भाग क्रमांक 1 क (9)

महाराष्ट्र पुनर्वसन अधिनियम, 1999 च्या कलम 16 अन्वये प्रदान केलेल्या जमिनी


गाव- ब्राम्हणवाडा		तालुका- अंधेरी		जिल्हा- मुंबई उपनगर									
अ.क्र.	भूमापन क्रमांक	भोगवटदा राचे नाव	क्षेत्र	आकारणी	जमीन कोणत्या शर्तीवर प्रदान करण्यात आली आहे.	जमीन प्रदानाचे अदेश क्रमांक व दिनांक	जमीन ज्या कारणास्तव निहित केली आहे त्या उपयोगाचे प्रयोजन	निहित केलेल्या प्राधिकरणाचे नाव, उदा. नगरपालिका ग्रामपंचायत इ.	जमीन हस्तंतरणास परवानगी देण्यास सक्षम प्राधिकारी	शासनास भरावी लागणारी अनर्जित रक्कम/ नजराना/ कब्जेहक्काचे रकमेचा तपशील	सक्षम प्रधिका-याचे विक्री परवानगी/शर्तभंग प्रकरणी आदेश पारीत झाले असल्यास त्याचा क्रमांक	तपासणी अधिकारी व तपासणीचा दिनांक	शेरा
1	2	3	4	5	6	7	8	9	10	11	12	13	14
अशी बाब नाही													


 तलाठी कोदिवटा
 तालुका-अंधेरी

भाग क्रमांक 1 क (10)

भाडेपट्याने दिलेल्या शासकीय जमिनी

गाव- ब्राम्हणवाडा		तालुका-अंधेरी		जिल्हा- मुंबई उपनगर									
अ.क्र.	भूमापन क्रमांक	भोगवटदाराचे नाव	क्षेत्र	आकारणी	जमीन कोणत्या शर्तीवर प्रदान करण्यात आली आहे.	जमीन प्रदानाचे अदेश क्रमांक व दिनांक	जमीन ज्या कारणास्तव निहित केली आहे त्या उपयोगाचे प्रयोजन	निहित केलेल्या प्राधिकरणाचे नाव, उदा. नगरपालिका ग्रामपंचायत इ.	जमीन हस्तंतरणास परवानगी देण्यास सक्षम प्राधिकारी	शासनास भरावी लागणारी अनर्जित रक्कम/ नजराना/ कब्जेहक्काचे रकमेचा तपशील	सक्षम प्रधिका-याचे विक्री परवानगी/शर्तभंग प्रकरणी आदेश पारीत झाले असल्यास त्याचा क्रमांक	तपासणी अधिकारी व तपासणीचा दिनांक	शेरा
1	2	3	4	5	6	7	8	9	10	11	12	13	14
अशी बाब नाही													


 तलाठी कोदिवटा
 तालुका-अंधेरी

भाग क्रमांक 1 क (11)


भूदान व ग्रामदान अंतर्गत दिलेल्या जमिनी													
गाव- ब्राम्हणवाडा					तालुका-अंधेरी			जिल्हा-मुंबई उपनगर					
अ.क्र.	भूमापन क्रमांक	भोगवटदारचे नाव	क्षेत्र	आकारणी	जमीन कोणत्या शर्तीवर प्रदान करण्यात आली आहे.	जमीन प्रदानाचे अदेश क्रमांक व दिनांक	जमीन ज्या कारणास्तव निहीत केली आहे त्या उपयोगाचे प्रयोजन	निहीत केलेल्या प्राधिकरणाचे नाव, उदा. नगरपालिका ग्रामपंचायत इ.	जमीन हस्तंतरणास परवानगी देण्यास सक्षम प्राधिकारी	शासनास भरावी लागणारी अनर्जित रक्कम/ नजराना/ कब्जेहक्काचे रकमेचा तपशील	सक्षम प्रधिका-याचे विक्री परवानगी/शर्तभंग प्रकरणी आदेश पारित झाले असल्यास त्याचा क्रमांक	तपासणी अधिकारी व तपासणीचा दिनांक	शेरा
1	2	3	4	5	6	7	8	9	10	11	12	13	14
अशी बाब नाही.													


तलाठी कौदिवटा
तालुका-अंधेरी

भाग क्रमांक 1 क (12)

महाराष्ट्र खाजगी वने (संपादन) अधिनियम, 1975 तसेच महाराष्ट्र शेतजमिन (जमिनी धारणेची कमाल मर्यादा) अधिनियम, 1961 अन्वये चौकशीसाठी प्रलंबित असलेल्या जमिनी

गाव- ब्राम्हणवाडा		तालुका- अंधेरी			जिल्हा- मुंबई उपनगर								
अ.क्र.	भूमापन क्रमांक	भोगवट दाराचे नाव	क्षेत्र	आकारणी	जमीन कोणत्या शर्तीवर प्रदान करण्यात आली आहे.	जमीन प्रदानाचे अदेश क्रमांक व दिनांक	जमीन ज्या कारणास्तव निहित केली आहे त्या उपयोगाचे प्रयोजन	निहित केलेल्या प्राधिकरणाचे नाव, उदा. नगरपालिका ग्रामपंचायत इ.	जमीन हस्तंतरणास परवानगी देण्यास सक्षम प्राधिकारी	शासनास भरावी लागणारी अनर्जित रक्कम/ नजराना/ कब्जेहक्काचे रकमेचा तपशील	सक्षम प्रधिका-याचे विक्री परवानगी/शर्तभंग प्रकरणी आदेश पारीत झाले असल्यास त्याचा क्रमांक	तपासणी अधिकारी व तपासणीचा दिनांक	शेरा
1	2	3	4	5	6	7	8	9	10	11	12	13	14
अशी बाब नाही													


 तलाठी कौदिवटा
 तालुका-अंधेरी

भाग क्रमांक 1 क (13)

भूमीधारी हक्कान्वये प्राप्त झालेल्या जमिनी


गाव- बाम्हणवाडा तालुका-अंधेरी जिल्हा-मुंबई उपनगर													
अ.क्र.	भूमापन क्रमांक	भोगवटदा राचे नाव	क्षेत्र	आकारणी	जमीन कोणत्या शर्तीवर प्रदान करण्यात आली आहे.	जमीन प्रदानाचे अदेश क्रमांक व दिनांक	जमीन ज्या कारणास्तव निहित केली आहे त्या उपयोगाचे प्रयोजन	निहित केलेल्या प्राधिकरणाचे नाव, उदा. नगरपालिका ग्रामपंचायत इ.	जमीन हस्तंतरणा स परवानगी देण्यास सक्षम प्राधिकारी	शासनास भरावी लागणारी अनर्जित रक्कम/ नजराना/ कब्जेहक्काचे रकमेचा तपशील	सक्षम प्रधिका-याचे विक्री परवानगी/शर्तभंग प्रकरणी आदेश पारित झाले असल्यास त्याचा क्रमांक	तपासणी अधिकारी व तपासणीचा दिनांक	शेरा
1	2	3	4	5	6	7	8	9	10	11	12	13	14
अशी बाब नाही													


 तलाठी काँदेवटा
 तालुका-अंधेरी

भाग क्रमांक 1 क (14)

महाराष्ट्र शेतजमिन (जमीन धारणेची कमाल मर्यादा) अधिनियम, 1961 अंतर्गत कमाल मर्यादेपेक्षा अधिक धारण करण्यास सूट दिलेल्या जमिनी

गाव- ब्राम्हणवाडा तालुका-अंधेरी जिल्हा- मुंबई उपनगर													
अ.क्र.	भूमापन क्रमांक	भोगवटदारा चे नाव	क्षेत्र	आकारणी	जमीन कोणत्या शर्तीवर प्रदान करण्यात आली आहे.	जमीन प्रदानाचे अदेश क्रमांक व दिनांक	जमीन ज्या कारणास्तव निहीत केली आहे त्या उपयोगाचे प्रयोजन	निहीत केलेल्या प्राधिकरणाचे नाव, उदा. नगरपालिका ग्रामपंचायत इ.	जमीन हस्तंतरणा स परवानगी देण्यास सक्षम प्राधिकारी	शासनास भरावी लागणारी अनर्जित रक्कम/ नजराना/ कब्जेहक्काचे रकमेचा तपशील	सक्षम प्रधिका-याचे विक्री परवानगी/शर्तभंग प्रकरणी आदेश पारीत झाले असल्यास त्याचा क्रमांक	तपासणी अधिकारी व तपासणी चा दिनांक	शेरा
1	2	3	4	5	6	7	8	9	10	11	12	13	14
अशी बाब नाही													


 तलाठी कोदिवटा
 तालुका-अंधेरी