

सुधारित गाव नमुना नंबर 1 (क) आंबिवली


अनुक्रमणिका

अ.क्र.	जमिनीचे प्रकार	1 (क) मधील नोंद घेण्यासाठी प्रस्तावित सदर / भाग क्रमांक
1	मुंबई कुळवहिवाट व शेतजमिन अधिनियम 1948 चे कलम 32 ग अन्वये विक्री झालेल्या जमिनी	1 क (1) 5 ते 16
2	वेगवेगळ्या इनाम व वतन जमिनी (देवस्थान जमिनी वगळून)	1 क (2) 17 ते 28
3	महाराष्ट्र जमीन महसूल अधिनियम, 1966 अंतर्गत 1 क (3) विविध योजनेअंतर्गत प्रदान / अतिक्रमण नियमाकूल केलेल्या जमिनी (भूमीहीन, शेतमजूर, स्वातंत्र्य सैनिक इ.)	1 क (3) 29 ते 40
4	महाराष्ट्र जमीन महसूल अधिनियम, 1966 अंतर्गत 1 क (3) विविध योजनेअंतर्गत प्रदान / अतिक्रमण नियमाकूल केलेल्या जमिनी (गृह निर्माण संस्था, औद्योगिक आस्थापना, शैक्षणिक संस्था, विशेष वसाहत प्रकल्प इ.)	1 क (4) 41 ते 72
5	महाराष्ट्र शेत जमिन कमाल धारणा अधिनियम, 1961 अंतर्गत वाटप केलेल्या जमिनी	1 क (5) 73 ते 84
6	महानगरपालिका, नगरपालिका व विविध यांच्या विकास आराखड्यात समाविष्ट असलेल्या जमिनी अथवा ग्रामपंचायतीकडे गुरचरण अथवा इतर प्रयोजनार्थ वर्ग केलेल्या जमिनी	1 क (6) 85 ते 96
7	देवस्थान इनाम जमिनी	1 क (7) 97 ते 108
8	आदिवासी खातेदारांच्या जमिनी, महाराष्ट्र जमीन महसूल अधिनियम 1966 च्या कलम 36 अ प्रमाणे	1 क (8) 109 ते 120
9	महाराष्ट्र पुनर्वसन अधिनियम, 1999 च्या कलम 16 अन्वये प्रदान केलेल्या जमिनी	1 क (9) 121 ते 132
10	भाडेपट्ट्याने दिलेल्या शासकीय जमिनी	1 क (10) 133 ते 164
11	भूदान व ग्रामदान अंतर्गत दिलेल्या जमिनी	1 क (11) 165 ते 176
12	महाराष्ट्र खाजगी वने (संपादन) अधिनियम, (जमीन धारणेची कमाल मर्यादा) अधिनियम, 1961 1975 तसेच महाराष्ट्र शेतजमिनअन्वये चौकशीसाठी प्रलंबित असलेल्या जमिनी	1 क (12) 177 ते 188
13	भूमीधारा हक्कान्वये प्राप्त झालेल्या जमिनी	1 क (13) 189 ते 200
14	महाराष्ट्र शेतजमिन (जमीन धारणेची कमाल मर्यादा) अधिनियम, 1961 अंतर्गत कमाल मर्यादेपेक्षा अधिक धारण करण्यास सूट दिलेल्या जमिनी	1 क (14) 201 ते 210

भाग क्रमांक 1 क (1)

1 मुंबई कुळवहिवाट व शेत जमिन अधिनियम 1948 चे कलम 32 ग अन्वये विक्री झालेल्या जमिनी


अ.क्र.	भूमापन क्रमांक	भोगवटदाराचे नाव	क्षेत्र	आकारणी	जमीन कोणत्या शर्तीवर प्रदान करण्यात आली आहे.	जमीन प्रदानाचे अदेश क्रमांक व दिनांक	जमीन ज्या कारणास्तव निहित केली आहे त्या उपयोगाचे प्रयोजन	निहित केलेल्या प्राधिकरणाचे नाव, उदा. नगरपालिका ग्रामपंचायत इ.	जमीन हस्तंतरणास परवानगी देण्यास सक्षम प्राधिकारी	शासनास भरावी लागणारी अनर्जित रक्कम/ नजराना/ कब्जेहक्काचे रकमेचा तपशील	सक्षम प्राधिका-याचे विक्री परवानगी/शर्तभंग प्रकरणी आदेश पारित झाले असल्यास त्याचा क्रमांक	तपासणी अधिकारी व तपासणीचा दिनांक	शेरा
1	2	3	4	5	6	7	8	9	10	11	12	13	14
अशी बाब नाही.													


 तलाठी राजा वसोवा
 तालुका-अंधेरी

भाग क्रमांक 1 क (2)

वेगवेगळ्या इनाम व वतन जमिनी (देवस्थान जमिनी वगळून)

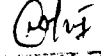
गाव-आंबिवली		तालुका-अंधेरी		जिल्हा-मुंबई उपनगर									
अ.क्र.	भूमापन क्रमांक	भोगवटदाराचे नाव	क्षेत्र	आकारणी	जमीन कोणत्या शर्तीवर प्रदान करण्यात आली आहे.	जमीन प्रदानाचे अदेश क्रमांक व दिनांक	जमीन ज्या कारणास्तव निहित केली आहे त्या उपयोगाचे प्रयोजन	निहित केलेल्या प्राधिकरणाचे नाव, उदा. नगरपालिका ग्रामपंचायत इ.	जमीन हस्तंतरणास परवानगी देण्यास सक्षम प्राधिकारी	शासनास भरावी लागणारी अनर्जित रक्कम/नजराना/कब्जेहक्काचे रकमेचा तपशील	सक्षम प्रधिका-याचे विक्री परवानगी/शर्तभंग प्रकरणी आदेश पारीत झाले असल्यास त्याचा क्रमांक	तपासणी अधिकारी व तपासणीचा दिनांक	शेरा
1	2	3	4	5	6	7	8	9	10	11	12	13	14
अशी बाब नाही.													


 तलाठी राजा वर्सोवा
 तालुका-अंधेरी

भाग क्रमांक 1 क (3)

महाराष्ट्र जमीन महसूल अधिनियम, 1966 अंतर्गत विविध योजनेअंतर्गत प्रदान/ अतिक्रमण नियमानुकूल

अ.क्र.	भूमापन क्रमांक	भोगवटदाराचे नाव	क्षेत्र	आकारणी	जमीन कोणत्या शर्तीवर प्रदान करण्यात आली आहे.	जमीन प्रदानाचे अदेश क्रमांक व दिनांक	निहित केलेल्या प्राधिकरणाचे नाव, उदा. नगरपालिका ग्रामपंचायत इ.	जमीन हस्तंतरणास परवानगी देण्यास सक्षम प्राधिकारी	शासनास भरावी लागणारी अनर्जित रक्कम/ नजराना/ कब्जेहक्काचे रकमेचा तपशील	सक्षम प्रधिका-याचे विक्री परवानगी/शर्तभंग प्रकरणी आदेश पारीत झाले असल्यास त्याचा क्रमांक	तपासणी अधिकारी व तपासणीचा दिनांक	शेरा
1	2	3	4	5	6	7	9	10	11	12	13	14
अशी बाब नाही												


तपासणी याचा घर्सोवा
तपासणी-अंधेरी

भाग क्रमांक 1 क (4)

महाराष्ट्र जमीन महसूल अधिनियम, 1966 अंतर्गत विविध योजनेअंतर्गत प्रदान / अतिक्रमण नियमानुकूल केलेल्या जमिनी
(गृह निर्माण संस्था, औद्योगिक आस्थापना, शैक्षणिक संस्था, विशेष वसाहत प्रकल्प इ.)


अ.क्र.	भूमापन क्रमांक	भोगवटदाराचे नाव	क्षेत्र	आकारणी	जमीन कोणत्या शर्तीवर प्रदान करण्यात आली आहे.	जमीन प्रदानाचे अदेश क्रमांक व दिनांक	जमीन ज्या कारणास्तव निहित केली आहे त्या उपयोगाचे प्रयोजन	निहित केलेल्या प्राधिकरणाचे नाव, उदा. नगरपालिका ग्रामपंचायत इ.	जमीन हस्तंतरणास परवानगी देण्यास सक्षम प्राधिकारी	शासनास भरावी लागणारी अनर्जित रक्कम/ नजराना/ कब्जेहक्काचे रकमेचा तपशील	सक्षम प्राधिका-याचे विक्री परवानगी/ शर्तभंग प्रकरणी आदेश पारीत झाले असल्यास त्याचा क्रमांक	तपासणी अधिकारी व तपासणीचा दिनांक	शेरा
१	२	३	४	५	६	७	८	९	१०	११	१२	१३	१४
१	१११-१४१	इटकर को. ऑ. हौ. सोसा.											
२	१११-१४१	कर्मविर भाउराव पाटील को. ऑ. हौ. सोसा.				LCS-२६६५/ १९-A१(Unit) Dt.१५/७/१९६६							
३	१११-१४१	अमिताभ को. ऑ. हौ. सोसा.				LCS-२६६५/ १८-A१(Unit) Dt.५/९/१९६६							
४	१११-१४१	रेल्वेमन को. ऑ. हौ. सोसा.	३२०० चौ.मी.			LCS-२६६५/ ६-A१(Unit) Dt.३०/९/१९६५							
५	१११-१४१	युनिक को. ऑ. हौ. सोसा.	१०० चौ.मी.			LCS-२६६५/ ६-A१(Unit) Dt.१०/८/१९६६							
६	१११-१४१	राजमाता को. ऑ. हौ. सोसा.	१००० चौ.मी.			LCS-२६८४/३७९/CR-२९२ Dt.२९/९/१९८३							
७	१११-१४१	भुदरगड तालुका को. ऑ. हौ. सोसा.	१००० चौ.मी.			LCS-२६६९/१४६००८/BI Dt.२९/३/१९७२							

१९	१११-१४१	अमोद को. ऑ. हो. सोसा.	८३६ चौ.मी.			C/Desk-III/LND.II.B/CR.९८६ dt. ३१/३/१९८४								
२०	१११-१४१	शिवगीरी को. ऑ. हो. सोसा.	१३९२ चौ.मी.			C/Desk-III/LND.II.B/CR.२८५ dt. १९/२/१९८५								
२१	१११-१४१	वर्षा को. ऑ. हो. सोसा.	९२४.५ चौ.मी.			C/Desk-III/LND.II.B/CR.९९३ dt. ३०/११/१९८२								
२२	१११-१४१	सन्मान को. ऑ. हो. सोसा.	१००० चौ.मी.			LCS-२६८०/४०७/CR-१८७/G-४ Dt. २८/१/१९८३								
२३	१११-१४१	सुनिल निवास को. ऑ. हो. सोसा.	३९८० चौ.मी.			C/LND-SR-III-६५ Dt. १६/३/१९६७								
२४	१११-१४१	शमिम को. ऑ. हो. सोसा.	१००० चौ.मी.			LCS-२६८०/४०६८/CR-१८९/G-४ Dt. २८/०१/१९८३								
२५	१११-१४१	निलम को. ऑ. हो. सोसा.	८५१ चौ.मी.			क्र.०२/१४१अ/३क/अ-५०४ दि.०८/०६/२०११								
२६	१११-१४१	समता को. ऑ. हो. सोसा.	६०० चौ.मी.			C/Desk-III/LND.II.B/CR.९२८ dt. २६/१/१९८४								
२७	१११-१४१	व्यास को. ऑ. हो. सोसा.	१६७२ चौ.मी.			क्र.०२/१४१अ/३क/अ-५१५ दि.२६/०८/२००३								
२८	१११-१४१	कमल को. ऑ. हो. सोसा.	८५६ चौ.मी.			C/Desk-III/LND.II.B/CR.९९८ dt. १८/११/१९८४								
२९	१११-१४१	दौलतराव देसाई को. ऑ. हो. सोसा.				C/LND-SR-II Dt.								
३०	१११-१४१	प्रादेशीक परिवहन कार्यालय	१८९१ चौ.मी.			क्र.सी/कार्यासन-३६/११८ दि. २६/७/१९८४								
३१	१११-१४१	रत्नागर-२ (निलगगन) को. ऑ. हो. सोसा.	२७०० चौ.मी.			C/Desk-III/LND.II.B/CR.७४१ dt. १६/३/१९८४								
३२	१११-१४१	ग्यानकेंद्र शिक्षण संस्था	४००० चौ.मी.			LCF-२६७९/२०५७७२/CR- १०७३/G-६								
३३	१११-१४१	माउली शिक्षण प्रसारक मंडळ	१००० चौ.मी.			क्र.सी.कार्या-३क/पो.वि./एसआर/ए- ०५० दि.२६/५/१९८८								
३४	१११-१४१	शततारका को. ऑ. हो. सोसा.	८३६.१२ चौ.मी.			LCS-२६७५/२६CR-२५८-G४ दि. २५/१/१९८०								

३५	१११-१४१	आदीवासी धोडीया को. ऑ. हो. सोसा.	८५० चौ.मी.			LCS-२६६५/६/A१/Unit दि.११/७/१९६६								
३६	१११-१४१	होलार समाज को. ऑ. हो. सोसा.				LCS-२६६५/२/A१/Unit दि.१६.७.१९८९								
३७	१११-१४१	राजगृह को. ऑ. हो. सोसा.	१०४४ चौ.मी.			C/Desk-III/LND.II.Ambivali dt. २६/६/१९७५								
३८	१११-१४१	अमृतस्मृती को. ऑ. हो. सोसा.	९२६.३० चौ.मी.			LCS-२६०३/१०३/प्र.क्र.१३१७/ज-३ दि.१०/१२/२००७								
३९	१११-१४१	दिनानाथ को. ऑ. हो. सोसा.	३११४ चौ.मी.			LAD-SR-II/८७/ambivali दि.२७/६/१९७९								
४०	१११-१४१	विजय भारत को. ऑ. हो. सोसा.	१२२४ चौ.मी.			क्र.०२/स.क्र.१११/३क/ए-१००५ दि. ०४/०२/२०१३								
४१	१११-१४१	न्यु दिनबंधु को. ऑ. हो. सोसा.												
४२	१११-१४१	जगजिवनराम को. ऑ. हो. सोसा.												
४३	१११-१४१	श्री हरी को. ऑ. हो. सोसा.	१७३९.१० चौ.मी.			C/LND/SR-II-५७ dt. २१/६/१९७२								
४४	१११-१४१	सुप्रिया को. ऑ. हो. सोसा.	१००० चौ.मी.			LCS-२६८१/२०४०/CR-३०८/ज-३ दि.१८/४/१९८३								
४५	१११-१४१	वात्सल्य को. ऑ. हो. सोसा.	८३६ चौ.मी.			C/Desk-III/LND.II/B/CR-९६२ dt. २१/७/१९८३								
४६	१११-१४१	प्रताप को. ऑ. हो. सोसा.	३५५८.७५ चौ.मी.			क्र.०२/स.क्र.१४१अ/३क/ए-११०१ दि. १४/१/२०१५								
४७	१११-१४१	क्रांती को. ऑ. हो. सोसा.	१००० चौ.मी.			LCS-२६८१/१९६३/CR-११०/ज-३ दि. २१/५/१९८३								
४८	१११-१४१	एकविरा को. ऑ. हो. सोसा.				C/Desk-III/LND.II/B/CR-४३ dt. १५/७/१९८२								
४९	१११-१४१	गुरुकृपा को. ऑ. हो. सोसा.	१००० चौ.मी.			LCS-२६८०/१११०/CR-१९०/ज-३ दि. २/५/१९८३								
५०	१११-१४१	यु अण्ड आय को. ऑ. हो. सोसा.	४०१६ चौ.मी.			C/L&D-८८/II-B दि. ५/१०/१९८३								
५१	१११-१४१	तपोधन को. ऑ. हो. सोसा.	४००० चौ.मी.			C/L&D-६८/II-B दि. ५/१०/१९६०								
५२	१११-१४१	अंजदिप को. ऑ. हो. सोसा.	१००० चौ.मी.			LCS-१०७९/CR-२००/G-४ दि. २५/१/१९८३								

५३	१११-१४१	अक्षय को. ऑ. हो. सोसा.												
५४	१११-१४१	न्यु जनता को. ऑ. हो. सोसा.												
५५	१११-१४१	अंधेरी वडार को. ऑ. हो. सोसा.	८०३.२५ चौ.मी.			क्र.०२/३क/ए-१३१ दि. १/१२/१९९०								
५६	१११-१४१	राज्य सरकारी कर्मचारी मध्यवर्ती संघटना												
५७	१११-१४१	मिरा मधुरा को. ऑ. हो. सोसा.												
५८	१११-१४१	स्वाती को. ऑ. हो. सोसा.	४२७.२ चौ.मी.			क्र.०२/३क/सी-००४ दि. ९/४/१९९२								
५९	१११-१४१	माउली माता को. ऑ. हो. सोसा.	१००० चौ.मी.			क्र.सी/कार्या-३क/पो.वि./एसआर-०५० दि. २६/५/१९९८								
६०	१११-१४१	पाटलीपुत्र को. ऑ. हो. सोसा.	५६६६.२७ चौ.मी.			क्र.०२/स.क्र.१४१अ/३क/एफ-१७२ दि. ३०.८.१९९९								
६१	१११-१४१	सिने आर्टिस्ट वेल्फेअर ट्रस्ट	१३४७.३८ चौ.मी.			क्र.१२/३ब/एफ-०१९७ दि. १४.९.१९९९								
६२	१११-१४१	आशीर्वाद को. ऑ. हो. सोसा.	३४७५.६४ चौ.मी.			क्र.सी.१४१अ/३क/एफ-२४६ दि. २८/३/२००८								
६३	१११-१४१	भारतीय रक्षक अधिकारी को. ऑ. हो. सोसा.												
६४	१११-१४१	म्युनिसीपल आर्ट अण्ड क्राफ्ट को. ऑ. हो. सोसा.	८३६ चौ.मी.			C/LND-SR-II/१६७ ambivali दि. ६.११.१९६६								
६५	१११-१४१	विदर्भ को. ऑ. हो. सोसा.	१००० चौ.मी.			LSC-२६७१/२३७८/CR-११४ G-४ दि. २१.५.१९८३								
६६	१११-१४१	निलसुमन को. ऑ. हो. सोसा.	८८१.८७ चौ.मी.			C/Desk-III/LND-B.CR-१००६ दि. ८.२.१९८५								
६७	१११-१४१	पोयनारी को. ऑ. हो. सोसा.	२९९० चौ.मी.			LSC-२६७४/१२३८३३/CR-१९७ G-४ दि. २६.१०.१९८२								
६८	१११-१४१	हेमांगी को. ऑ. हो. सोसा.												
६९	१११-१४१	स्वजआकार को. ऑ. हो. सोसा.	१७१२.७४ चौ.मी.			LSC-२६८७/२७६८/CR-१३१२ G-४ दि. ८.२.१९९३								
७०	१११-१४१	स्नेही को. ऑ. हो. सोसा.	१००० चौ.मी.			LSC-२६८०/८५१/CR-१७८ G-४ दि. ४.५.१९८३								

८८	१११-१४१	हमारा घर को. ऑ. हो. सोसा.																	
८९	१११-१४१	अंधेरी न्यु पिपल्स को. ऑ. हो. सोसा.	१००० चौ.मी.			LCS-२६८०/३८०४/CR-१८५/G-४													
९०	१११-१४१	स्वजन को. ऑ. हो. सोसा.	८३६ चौ.मी.			LCS-१०७९/CR-२००/G-४													
९१	१११-१४१	सावगण को. ऑ. हो. सोसा.																	
९२	१११-१४१	श्री. प्रसाद को. ऑ. हो. सोसा.	१००० चौ.मी.			LCS-१०७९/१९४८/CR-२३९/G-४													
९३	१११-१४१	विडुलधाम को. ऑ. हो. सोसा.	१२९९.७५ चौ.मी.			LCS-२६८९/१७६/CR-२०९७/G-३													
९४	१११-१४१	मातोश्री भानीबाई को. ऑ. हो. सोसा.																	
९५	१११-१४१	शांतीकुटीर को. ऑ. हो. सोसा.	८३६ चौ.मी.			LCS-२६८१/१९४४/CR-१०८/G-४													
९६	१११-१४१	नौशाद अकॅडमी ऑफ हिंदुस्थानी संगीत	१७५२.८२ चौ.मी.			क्र.०२/१४१ए/३क/एफ-२३८													
९७	१११-१४१	न्यु विकास को. ऑ. हो. सोसा.				LCS-२६६५/३ए-१ Unit													
९८	१११-१४१	अंधेरी शिल्पप्रसाद को. ऑ. हो. सोसा.	१००० चौ.मी.			LCS-२६८०/३०९०/CR-१९८-९४													
९९	१११-१४१	लक्ष्मी नगर मराठा को. ऑ. हो. सोसा.																	
१०१	१११-१४१	दौलत को. ऑ. हो. सोसा.				No.C/Desk- III/LND.II.B.CR.१०१८													
१०२	१११-१४१	कनिक को. ऑ. हो. सोसा.	८३६ चौ.मी.			LCS-२६८२/६७२/CR-२०३/G-४													
१०३	१११-१४१	ग्रेटर बॉम्बे सेकंडरी टिचर्स को. ऑ. हो. सोसा.				C/Desk-III/LND-II/B.CR-१६६													
१०४	१११-१४१	मिलींद को. ऑ. हो. सोसा.	१००० चौ.मी.			LCS-२६८०/९५३/CR-१७५/G-४													
१०५	१११-१४१	सुयोग को. ऑ. हो. सोसा.	९१३.२५ चौ.मी.			C/Desk-III/LND-II/B.CR-१०२६													



 तलाठी सजा वर्सावा
 तालुका-अंधेरी

१०६	१११-१४१	त्रिपीटक को. ऑ. हो. सोसा.	८३६.१२ चौ.मी.			LCS-२६७८/२०९५/CR-२४०/G-४ दि. २६.१२.१९७९								
१०७	१११-१४१	खेरवाडी को. ऑ. हो. सोसा.				LCS-२६६५/५५/ Unit दि. ९.३.१९६७								
१०८	१११-१४१	शिवकृपा को. ऑ. हो. सोसा.	२४११ चौ.मी.			LCS-२६६५/२८/ A-१/Unit दि. ८.८.१९६६								
१०९	१११-१४१	शुभ अशिष को. ऑ. हो. सोसा.	९७८.५ चौ.मी.			LCS-२६८३/१४५६/CR-२१०/G-४ दि. २१.४.१९८३								
११०	१११-१४१	सुयश को. ऑ. हो. सोसा.	१००० चौ.मी.			LCS-२६७८/४७३/CR-१९/G-४ दि. २०.५.१९८३								
१११	१११-१४१	माणिक प्रभु को. ऑ. हो. सोसा.	८४०.४ चौ.मी.			C/Desk-III/LND-II/B.CR-१००९ दि. १९.११.१९८४								
११२	१११-१४१	साई श्रीजी को. ऑ. हो. सोसा.												
११३	१११-१४१	ओमकार को. ऑ. हो. सोसा.	११९७.१७ चौ.मी.			क्र.१२/३ब/०९३ दि. १०.१०.१९९५								
११४	१११-१४१	सिध्दनाथ को. ऑ. हो. सोसा.												
११५	१११-१४१	कादंबरी को. ऑ. हो. सोसा.	२४३८ चौ.मी.			क्र.००२/१११डी/३क/२९१ दि. १५.७.२०१०								

भाग क्रमांक 1 क (5)


महाराष्ट्र शेत जमिन कमाल धारणा अधिनीयम, 1961 अंतर्गत वाटप केलेल्या जमिनी

गाव- आंबिवली		तालुका- अंधेरी		जिल्हा- मुंबई उपनगर									
अ.क्र.	भूमापन क्रमांक	वटदाराचे	क्षेत्र	आकारणी	जमीन कोणत्या शर्तीवर प्रदान करण्यात आली आहे.	जमीन प्रदानाचे अदेश क्रमांक व दिनांक	जमीन ज्या कारणास्तव निहित केली आहे त्या उपयोगाचे प्रयोजन	निहित केलेल्या प्राधिकरणाचे नाव, उदा. नगरपालिका ग्रामपंचायत इ.	जमीन हस्तंतरणास परवानगी देण्यास सक्षम प्राधिकारी	शासनास भरावी लागणारी अनर्जित रक्कम/ नजराना/ कब्जेहक्काचे रकमेचा तपशील	सक्षम प्रधिका-याचे विक्री परवानगी/शर्तभंग प्रकरणी आदेश पारीत झाले असल्यास त्याचा क्रमांक	तपासणी अधिकारी व तपासणीचा दिनांक	शेरा
1	2	3	4	5	6	7	8	9	10	11	12	13	14
अशी बाब नाही													


 तपासी सत्या वर्सावा
 तालुका-अंधेरी


महानगरपालिका, नगरपालिका व विविध प्राधिकरण यांच्या विकास आराखड्यात समाविष्ट असलेल्या जमिनी अथवा ग्रामपंचायतीकडे गुरचरण अथवा इतर प्रयोजनासाठी वर्ग केलेल्या जमिनी.

गाव-आंबिवली		तालुका-अंधेरी			जिल्हा-मुंबई उपनगर								
अ.क्र.	भूमापन क्रमांक	भोगवटदाराचे नाव	क्षेत्र	आकारणी	जमीन कोणत्या शर्तीवर प्रदान करण्यात आली आहे.	जमीन प्रदानाचे अदेश क्रमांक व दिनांक	जमीन ज्या कारणास्तव निहीत केली आहे त्या उपयोगाचे प्रयोजन	निहीत केलेल्या प्राधिकरणाचे नाव, उदा. नगरपालिका ग्रामपंचायत इ.	जमीन हस्तंतरणास परवानगी देण्यास सक्षम प्राधिकारी	शासनास भरावी लागणारी अनर्जित रक्कम/ नजराना/ कब्जेहक्काचे रकमेचा तपशील	सक्षम प्रधिका-याचे विक्री परवानगी/शर्तभंग प्रकरणी आदेश पारीत झाले असल्यास त्याचा क्रमांक	तपासणी अधिकारी व तपासणीचा दिनांक	शेरा
1	2	3	4	5	6	7	8	9	10	11	12	13	14
अशी बाब नाही													


 तालुकी राज्या वसोवा
 तालुका-अंधेरी

भाग क्रमांक 1 क (7)


देवस्थान इनाम जमिनी													
गाव-आबिवली		तालुका-अंधेरी		जिल्हा-मुंबई उपनगर									
अ.क्र.	भूमापन क्रमांक	भोगवटदाराचे नाव	क्षेत्र	आकारणी	जमीन कोणत्या शर्तीवर प्रदान करण्यात आली आहे.	जमीन प्रदानाचे अदेश क्रमांक व दिनांक	जमीन ज्या कारणास्तव निहित केली आहे त्या उपयोगाचे प्रयोजन	निहित केलेल्या प्राधिकरणाचे नाव, उदा. नगरपालिका ग्रामपंचायत इ.	जमीन हस्तंतरणास परवानगी देण्यास सक्षम प्राधिकारी	शासनास भरावी लागणारी अनर्जित रक्कम/ नजराना/ कब्जेहक्काचे रकमेचा तपशील	सक्षम प्रधिका-याचे विक्री परवानगी/शर्तभंग प्रकरणी आदेश पारीत झाले असल्यास त्याचा क्रमांक	तपासणी अधिकारी व तपासणीचा दिनांक	शेरा
1	2	3	4	5	6	7	8	9	10	11	12	13	14
अशी बाब नाही													


 तालुका-अंधेरी
 तालुका-अंधेरी

भाग क्रमांक 1 क (8)


आदिवासी खातेदारांच्या जमिनी, महाराष्ट्र जमीन महसूल अधिनियम, 1966 च्या कलम 36 अ प्रमाणे

गाव- आंबिवली		तालुका- अंधेरी			जिल्हा- मुंबई उपनगर								
अ.क्र.	भूमापन क्रमांक	भोगवटदाराचे नाव	क्षेत्र	आकारणी	जमीन कोणत्या शर्तीवर प्रदान करण्यात आली आहे.	जमीन प्रदानाचे अदेश क्रमांक व दिनांक	जमीन ज्या कारणास्तव निहित केली आहे त्या उपयोगाचे प्रयोजन	निहित केलेल्या प्राधिकरणाचे नाव, उदा. नगरपालिका ग्रामपंचायत इ.	जमीन हस्तंतरणास परवानगी देण्यास सक्षम प्राधिकारी	शासनास भरावी लागणारी अनर्जित रक्कम/ नजराना/ कब्जेहक्काचे रकमेचा तपशील	सक्षम प्रधिका-याचे विक्री परवानगी/शर्तभंग प्रकरणी आदेश पारीत झाले असल्यास त्याचा क्रमांक	तपासणी अधिकारी व तपासणीचा दिनांक	शेरा
1	2	3	4	5	6	7	8	9	10	11	12	13	14
अशी बाब नाही													


 तपासणी अधिकारी वसोवा
 तालुका- अंधेरी

भाग क्रमांक 1 क (9)

महाराष्ट्र पुनर्वसन अधिनियम, 1999 च्या कलम 16 अन्वये प्रदान केलेल्या जमिनी													
अ.क्र.	भूमापन क्रमांक	भोगवटदाराचे नाव	क्षेत्र	आकारणी	गाव- आंबिवली	तालुका- अंधेरी	जिल्हा- मुंबई उपनगर						
					जमीन कोणत्या शर्तीवर प्रदान करण्यात आली आहे.	जमीन प्रदानाचे अदेश क्रमांक व दिनांक	जमीन ज्या कारणास्तव निहीत केली आहे त्या उपयोगाचे प्रयोजन	निहीत केलेल्या प्राधिकरणाचे नाव, उदा. नगरपालिका ग्रामपंचायत इ.	जमीन हस्तंतरणास परवानगी देण्यास सक्षम प्राधिकारी	शासनास भरावी लागणारी अनर्जित रक्कम/ नजराना/ कब्जेहक्काचे रकमेचा तपशील	सक्षम प्रधिका-याचे विक्री परवानगी/शर्तभंग प्रकरणी आदेश पारीत झाले असल्यास त्याचा क्रमांक	तपासणी अधिकारी व तपासणीचा दिनांक	शेरा
1	2	3	4	5	6	7	8	9	10	11	12	13	14
अशी बाब नाही													


 तलाठी सजा वसोवा
 तालुका-अंधेरी


भाग क्रमांक 1 क (10)

भाडेपट्ट्याने दिलेल्या शासकीय जमिनी													
अ.क्र.	भूमापन क्रमांक	भोगवटदाराचे नाव	क्षेत्र	गाव-आंबिवली		तालुका-अंधेरी		जिल्हा-मुंबई उपनगर					
				आकारणी	जमीन कोणत्या शर्तीवर प्रदान करण्यात आली आहे.	जमीन प्रदानाचे अदेश क्रमांक व दिनांक	जमीन ज्या कारणास्तव निहीत केली आहे त्या उपयोगाचे प्रयोजन	निहीत केलेल्या प्राधिकरणाचे नाव, उदा. नगरपालिका ग्रामपंचायत इ.	जमीन हस्तंतरणास परवानगी देण्यास सक्षम प्राधिकारी	शासनास भरावी लागणारी अनर्जित रक्कम/ नजराना/ कब्जेहक्काचे रकमेचा तपशील	सक्षम प्राधिका-याचे विक्री परवानगी/ शर्तभंग प्रकरणी आदेश पारीत झाले असल्यास त्याचा क्रमांक	तपासणी अधिकारी व तपासणीचा दिनांक	शेरा
1	2	3	4	5	6	7	8	9	10	11	12	13	14
1	116 पै 111	सेंट कॅथरीन होम	1011.70 / 406.35	110719			खेळाचे मैदान						
2	116	श्रीमती. एल एम गुप्ता	220.73	1179			पोच रस्ता						
3	111डी/141अ	ग्यान केंद्र	7089.5	25731			क्रिडागंगण						
4	141अ	मालती वसंत हार्ट ट्रस्ट	120.5	1			हृदयरोग संशोधन केंद्र						
5	141अ / 111 डी	बी. एस.ई. एस	629	1513721			विद्युत उपकेंद्र						
6	141अ	मुक्ती अस्मिता ठाकरे फाउंडेशन	17200	11296			सांस्कृतीक केंद्र						
7	141अ	सिंधुदुर्ग शिक्षण प्रसारक मंडळ	15000	9851.4			कम्युनिटी सेंटर						
8	111डी. न.भू. क्र. 825/1	दादासाहेब गायकवाड सांस्कृतीक केंद्र	5572	12816			सांस्कृतीक केंद्र						

तलाठी सजा वर्मा
तालुका-अंधेरी

भाग क्रमांक 1 क (11)


भूदान व ग्रामदान अतर्गत दिलेल्या जमिनी															
अ.क्र.	भूमापन क्रमांक	भोगवटदाराचे नाव	क्षेत्र	आकारणी	गाव- आंबिवली			तालुका- अंधेरी		जिल्हा- मुंबई उपनगर					
					जमीन कोणत्या शर्तीवर प्रदान करण्यात आली आहे.	जमीन प्रदानाचे अदेश क्रमांक व दिनांक	जमीन ज्या कारणास्तव निहित केली आहे त्या उपयोगाचे प्रयोजन	निहित केलेल्या प्राधिकरणाचे नाव, उदा. नगरपालिका ग्रामपंचायत इ.	जमीन हस्तंतरणास परवानगी देण्यास सक्षम प्राधिकारी	शासनास भरावी लागणारी अनर्जित रक्कम/ नजराना/ कब्जेहक्काचे रकमेचा तपशील	सक्षम प्राधिका-याचे विक्री परवानगी/ शर्तभंग प्रकरणी आदेश पारीत झाले असल्यास त्याचा क्रमांक	तपासणी अधिकारी व तपासणीचा दिनांक	शेरा		
1	2	3	4	5	6	7	8	9	10	11	12	13	14		
अशी बाब नाही.															


 तपासणी करणारा पराीचा
 तालुका-अंधेरी

भाग क्रमांक 1 क (12)

महाराष्ट्र खाजगी वने (संपादन) अधिनियम, 1975 तसेच महाराष्ट्र शेतजमिन (जमिनी धारणेची कमाल मर्यादा) अधिनियम, 1961 अन्वये चौकशीसाठी प्रलंबित असलेल्या जमिनी


अ.क्र.	भूमापन क्रमांक	भोगवटदाराचे नाव	क्षेत्र	आकारणी	गाव-आंबिवली		तालुका-अंधेरी	जिल्हा-मुंबई उपनगर					
					जमीन कोणत्या शर्तीवर प्रदान करण्यात आली आहे.	जमीन प्रदानाचे अदेश क्रमांक व दिनांक	जमीन ज्या कारणास्तव निहित केली आहे त्या उपयोगाचे प्रयोजन	निहित केलेल्या प्राधिकरणाचे नाव, उदा. नगरपालिका ग्रामपंचायत इ.	जमीन हस्तंतरणास परवानगी देण्यास सक्षम प्राधिकारी	शासनास भरावी लागणारी अनर्जित रक्कम/नजराना/कब्जेहक्काचे रकमेचा तपशील	सक्षम प्रधिका-याचे विक्री परवानगी/शर्तभंग प्रकरणी आदेश पारीत झाले असल्यास त्याचा क्रमांक	तपासणी अधिकारी व तपासणीचा दिनांक	शेरा
1	2	3	4	5	6	7	8	9	10	11	12	13	14
अशी बाब नाही													


 तपासणी अधिकारी
 तालुका-अंधेरी

भाग क्रमांक 1 क (13)


भूमीधारी हक्कान्वये प्राप्त झालेल्या जमिनी

गाव- आंबिवली		तालुका- अंधेरी		जिल्हा- मुंबई उपनगर									
अ.क्र.	भूमापन क्रमांक	भोगवटदाराचे नाव	क्षेत्र	आकारणी	जमीन कोणत्या शर्तीवर प्रदान करण्यात आली आहे.	जमीन प्रदानाचे अदेश क्रमांक व दिनांक	जमीन ज्या कारणास्तव निहित केली आहे त्या उपयोगाचे प्रयोजन	निहित केलेल्या प्राधिकरणाचे नाव, उदा. नगरपालिका ग्रामपंचायत इ.	जमीन हस्तंतरणास परवानगी देण्यास सक्षम प्राधिकारी	शासनास भरावी लागणारी अनर्जित रक्कम/ नजराना/ कब्जेहक्काचे रकमेचा तपशील	सक्षम प्रधिका-याचे विक्री परवानगी/शर्तभंग प्रकरणी आदेश पारीत झाले असल्यास त्याचा क्रमांक	तपासणी अधिकारी व तपासणीचा दिनांक	शेरा
1	2	3	4	5	6	7	8	9	10	11	12	13	14
अशी बाब नाही													


 तालुका-अंधेरी
 तालुका-अंधेरी

भाग क्रमांक 1 क (14)

महाराष्ट्र शेतजमिन (जमीन धारणेची कमाल मर्यादा) अधिनियम, 1961 अंतर्गत कमाल मर्यादेपेक्षा अधिक धारण करण्यास सूट दिलेल्या जमिनी													
गाव-आंबिवली तालुका-अंधेरी							जिल्हा-मुंबई उपनगर						
अ.क्र.	भूमापन क्रमांक	भोगवटदाराचे नाव	क्षेत्र	आकारणी	जमीन कोणत्या शर्तीवर प्रदान करण्यात आली आहे.	जमीन प्रदानाचे अदेश क्रमांक व दिनांक	जमीन ज्या कारणास्तव निहित केली आहे त्या उपयोगाचे प्रयोजन	निहित केलेल्या प्राधिकरणाचे नाव, उदा. नगरपालिका ग्रामपंचायत इ.	जमीन हस्तंतरणास परवानगी देण्यास सक्षम प्राधिकारी	शासनास भरावी लागणारी अनर्जित रक्कम/ नजराना/ कब्जेहक्काचे रकमेचा तपशील	सक्षम प्रधिका-याचे विक्री परवानगी/शर्तभंग प्रकरणी आदेश पारीत झाले असल्यास त्याचा क्रमांक	तपासणी अधिकारी व तपासणी चा दिनांक	शेरा
1	2	3	4	5	6	7	8	9	10	11	12	13	14
अशी बाब नाही													


 तालुकी प्रमुख कार्यालय
 तालुका-अंधेरी