

सुधारित गाव नमुना नंबर 1 (क) मढ


अनुक्रमणिका

| अ.क्र. | जमिनीचे प्रकार | 1 (क) मधील नोंद घेण्यासाठी प्रस्तावित सदर / भाग क्रमांक |
|--------|---|---|
| 1 | मुंबई कुळवहिवाट व शेतजमिन अधिनियम 1948 चे कलम 32 ग अन्वये विक्री झालेल्या जमिनी | 1 क (1) 5 ते 16 |
| 2 | वेगवेगळ्या इनाम व वतन जमिनी (देवस्थान जमिनी वगळून) | 1 क (2) 17 ते 28 |
| 3 | महाराष्ट्र जमीन महसूल अधिनियम, 1966 अंतर्गत 1 क (3) विविध योजनेअंतर्गत प्रदान / अतिक्रमण नियमाकूल केलेल्या जमिनी (भूमीहीन, शेतमजूर, स्वातंत्र्य सैनिक इ.) | 1 क (3) 29 ते 40 |
| 4 | महाराष्ट्र जमीन महसूल अधिनियम, 1966 अंतर्गत 1 क (3) विविध योजनेअंतर्गत प्रदान / अतिक्रमण नियमाकूल केलेल्या जमिनी (गृह निर्माण संस्था, औद्योगिक आस्थापना, शैक्षणिक संस्था, विशेष वसाहत प्रकल्प इ.) | 1 क (4) 41 ते 72 |
| 5 | महाराष्ट्र शेत जमिन कमाल धारणा अधिनियम, 1961 अंतर्गत वाटप केलेल्या जमिनी | 1 क (5) 73 ते 84 |
| 6 | महानगरपालिका, नगरपालिका व विविध यांच्या विकास आराखड्यात समाविष्ट असलेल्या जमिनी अथवा ग्रामपंचायतीकडे गुरचरण अथवा इतर प्रयोजनार्थ वर्ग केलेल्या जमिनी | 1 क (6) 85 ते 96 |
| 7 | देवस्थान इनाम जमिनी | 1 क (7) 97 ते 107 |
| 8 | आदिवासी खातेदारांच्या जमिनी, महाराष्ट्र जमीन महसूल अधिनियम 1966 च्या कलम 36 अ प्रमाणे | 1 क (8) 108 |
| 9 | महाराष्ट्र पुनर्वसन अधिनियम, 1999 च्या कलम 16 अन्वये प्रदान केलेल्या जमिनी | 1 क (9) 109 ते 120 |
| 10 | भाडेपट्ट्याने दिलेल्या शासकीय जमिनी | 1 क (10) 121 ते 154 |
| 11 | भूदान व ग्रामदान अंतर्गत दिलेल्या जमिनी | 1 क (11) 155 ते 166 |
| 12 | महाराष्ट्र खाजगी वने (संपादन) अधिनियम, (जमीन धारणेची कमाल मर्यादा) अधिनियम, 1961 1975 तसेच महाराष्ट्र शेतजमिनअन्वये चौकशीसाठी प्रलंबित असलेल्या जमिनी | 1 क (12) 167 ते 178 |
| 13 | भूमीधारा हक्कान्वये प्राप्त झालेल्या जमिनी | 1 क (13) 179 ते 190 |
| 14 | महाराष्ट्र शेतजमिन (जमीन धारणेची कमाल मर्यादा) अधिनियम, 1961 अंतर्गत कमाल मर्यादेपेक्षा अधिक धारण करण्यास सूट दिलेल्या जमिनी | 1 क (14) 191 ते 202 |

भाग क्रमांक 1 क (1)

1 मुंबई कुळवहिवाट व शेत जमिन अधिनियम 1948 चे कलम 32 ग अन्वये विक्री झालेल्या जमिनी

| अ.क्र. | भूमापन क्रमांक | भोगवटदाराचे नाव | क्षेत्र | आकारणी | जमीन कोणत्या शर्तीवर प्रदान करण्यात आली आहे. | जमीन प्रदानाचे अदेश क्रमांक व दिनांक | जमीन ज्या कारणास्तव निहित केली आहे त्या उपयोगाचे प्रयोजन | निहित केलेल्या प्राधिकरणाचे नाव, उदा. नगरपालिका ग्रामपंचायत इ. | जमीन हस्तंतरणास परवानगी देण्यास सक्षम प्राधिकारी | शासनास भरावी लागणारी अनर्जित रक्कम/ नजराना/ कब्जेहक्काचे रकमेचा तपशील | सक्षम प्रधिका-याचे विक्री परवानगी/शर्तभंग प्रकरणी आदेश पारीत झाले असल्यास त्याचा क्रमांक | तपासणी अधिकारी व तपासणीचा दिनांक | शेरा |
|---------------|----------------|-----------------|---------|--------|--|--------------------------------------|--|--|--|---|--|----------------------------------|------|
| 1 | 2 | 3 | 4 | 5 | 6 | 7 | 8 | 9 | 10 | 11 | 12 | 13 | 14 |
| अशी बाब नाही. | | | | | | | | | | | | | |


 तलाठी सजा वसोवा
 तालुका-अंधेरी

भाग क्रमांक 1 क (2)


वेगवेगळ्या इनाम व वतन जमिनी (देवस्थान जमिनी वगळून)

गाव-मढ तालुका-अंधेरी

जिल्हा-मुंबई उपनगर

| अ.क्र. | भूमापन क्रमांक | भोगवटदा राचे नाव | क्षेत्र | आकारणी | जमीन कोणत्या शर्तीवर प्रदान करण्यात आली आहे. | जमीन प्रदानाचे अदेश क्रमांक व दिनांक | जमीन ज्या कारणास्तव निहित केली आहे त्या उपयोगाचे प्रयोजन | निहित केलेल्या प्राधिकरणाचे नाव, उदा. नगरपालिका ग्रामपंचायत इ. | जमीन हस्तंतरणास परवानगी देण्यास सक्षम प्राधिकारी | शासनास भरावी लागणारी अनर्जित रक्कम/नजराना/कब्जेहक्काचे रकमेचा तपशील | सक्षम प्रधिका-याचे विक्री परवानगी/शर्तभंग प्रकरणी आदेश पारीत झाले असल्यास त्याचा क्रमांक | तपासणी अधिकारी व तपासणी चा दिनांक | शेरा |
|--------|----------------|------------------|---------|--------|--|--------------------------------------|--|--|--|---|--|-----------------------------------|------|
| 1 | 2 | 3 | 4 | 5 | 6 | 7 | 8 | 9 | 10 | 11 | 12 | 13 | 14 |
| | | | | | | | | | | | | | |


अशी बाब नाही.


 तालुका-अंधेरी

भाग क्रमांक 1 क (3)

महाराष्ट्र जमीन महसूल अधिनीयम, 1966 अंतर्गत विविध योजनेअंतर्गत प्रदान/ अतिक्रमण नियमानुकूल


| क्र.क्र | भूमापन क्रमांक | भोगवटदाराचे नाव | क्षेत्र | आकारणी | जमीन कोणत्या शर्तीवर प्रदान करण्यात आली आहे. | जमीन प्रदानाचे अदेश क्रमांक व दिनांक | निहित केलेल्या प्राधिकरणाचे नाव, उदा. नगरपालिका ग्रामपंचायत इ. | जमीन हस्तंतरणास परवानगी देण्यास सक्षम प्राधिकारी | शासनास भरावी लागणारी अनर्जित रक्कम/ नजराना/ कब्जेहक्काचे रकमेचा तपशील | सक्षम प्रधिका-याचे विक्री परवानगी/शर्तभंग प्रकरणी आदेश पारीत झाले असल्यास त्याचा क्रमांक | तपासणी अधिकारी व तपासणीचा दिनांक | शेरा |
|--------------|----------------|-----------------|---------|--------|--|--------------------------------------|--|--|---|--|----------------------------------|------|
| 1 | 2 | 3 | 4 | 5 | 6 | 7 | 9 | 10 | 11 | 12 | 13 | 14 |
| अशी बाब नाही | | | | | | | | | | | | |


 तपासणी अधिकारी
 ता. पुणे-जंघरी

भाग क्रमांक 1 क (4)

महाराष्ट्र जमीन महसूल अधिनियम, 1966 अंतर्गत विविध योजनेअंतर्गत प्रदान / अतिक्रमण नियमानुकूल केलेल्या जमिनी
(गृह निर्माण संस्था, औद्योगिक आस्थापना, शैक्षणिक संस्था, विशेष वसाहत प्रकल्प इ.)
गाव-मढ तालुका-अंधेरी जिल्हा-मुंबई उपनगर

| अ.क्र. | भूमापन क्रमांक | भोगवटदाराचे नाव | क्षेत्र | आकारणी | जमीन कोणत्या शर्तीवर प्रदान करण्यात आली आहे. | जमीन प्रदानाचे अदेश क्रमांक व दिनांक | जमीन ज्या कारणास्तव निहित केली आहे त्या उपयोगाचे प्रयोजन | निहित केलेल्या प्राधिकरणाचे नाव, उदा. नगरपालिका ग्रामपंचायत इ. | जमीन हस्तंतरणास परवानगी देण्यास सक्षम प्राधिकारी | शासनास भरावी लागणारी अनर्जित रक्कम/ नजराना/ कब्जेहक्काचे रकमेचा तपशील | सक्षम प्रधिका-याचे विक्री परवानगी/शर्तभंग प्रकरणी आदेश पारीत झाले असल्यास त्याचा क्रमांक | तपासणी अधिकारी व तपासणीचा दिनांक | शेरा |
|--------|----------------|---------------------|------------|--------|--|---|--|--|--|---|--|----------------------------------|------|
| 1 | 2 | 3 | 4 | 5 | 6 | 7 | 8 | 9 | 10 | 11 | 12 | 13 | 14 |
| 1 | स. नं. 66 अ | मुंबई महानगर पालिका | 5666 चौ.मी | | | क्र. एल.एम एन हिंदू 2677/38493/ सी. आर-396/जी-5 दिनांक 27/09/1978 सी/डिस्क 3/ एलएन डी/2सी आर 29 दिनांक-30/11/79 | हिंदू स्मशानभूमी | मुंबई महानगर पालिका | | | | | |



 सक्षम प्रधिका-याचे
 तालुका-अंधेरी

भाग क्रमांक 1 क (5)

महाराष्ट्र शेत जमिन कमाल धारणा अधिनीयम, 1961 अंतर्गत वाटप केलेल्या जमिनी
गाव- ~~केंद्री~~ मट तालुका-अंधेरी जिल्हा-मुंबई उपनगर

| अ.क्र. | भूमापन क्रमांक | भोगवटदा राचे नाव | क्षेत्र | आकारणी | जमीन कोणत्या शर्तीवर प्रदान करण्यात आली आहे. | जमीन प्रदानाचे अदेश क्रमांक व दिनांक | जमीन ज्या कारणास्तव निहित केली आहे त्या उपयोगाचे प्रयोजन | निहित केलेल्या प्राधिकरणाचे नाव, उदा. नगरपालिका का ग्रामपंचायत इ. | जमीन हस्तंतरणास परवानगी देण्यास सक्षम प्राधिकारी | शासनास भरावी लागणारी अनर्जित रक्कम/नजराना/कब्जेहक्काचे रकमेचा तपशील | सक्षम प्रधिका-याचे विक्री परवानगी/शर्तभंग प्रकरणी आदेश पारीत झाले असल्यास त्याचा क्रमांक | तपासणी अधिकारी व तपासणीचा दिनांक | शेरा |
|--------|----------------|------------------|---------|--------|--|--------------------------------------|--|---|--|---|--|----------------------------------|------|
| 1 | 2 | 3 | 4 | 5 | 6 | 7 | 8 | 9 | 10 | 11 | 12 | 13 | 14 |


अशी बाब नाही


 तालुका-अंधेरी

भाग क्रमांक 1 क (6)


महानगरपालिका, नगरपालिका व विविध प्राधिकरण यांच्या विकास आराखड्यात समाविष्ट असलेल्या जमिनी अथवा ग्रामपंचायतीकडे गुरचरण अथवा इतर प्रयोजनासाठी वर्ग केलेल्या जमिनी.

| अ.क्र. | भूमापन क्रमांक | भोगवटदाराचे नाव | क्षेत्र | गाव-मढ | | तालुका-अंधेरी | | जिल्हा-मुंबई उपनगर | | | | | |
|--------------|----------------|-----------------|---------|--------|--|--------------------------------------|--|--|--|---|--|----------------------------------|------|
| | | | | आकारणी | जमीन कोणत्या शर्तीवर प्रदान करण्यात आली आहे. | जमीन प्रदानाचे अदेश क्रमांक व दिनांक | जमीन ज्या कारणास्तव निहित केली आहे त्या उपयोगाचे प्रयोजन | निहित केलेल्या प्राधिकरणाचे नाव, उदा. नगरपालिका ग्रामपंचायत इ. | जमीन हस्तंतरणास परवानगी देण्यास सक्षम प्राधिकारी | शासनास भरावी लागणारी अनर्जित रक्कम/ नजराना/ कब्जेहक्काचे रकमेचा तपशील | सक्षम प्रधिका-याचे विक्री परवानगी/शर्तभंग प्रकरणी आदेश पारीत झाले असल्यास त्याचा क्रमांक | तपासणी अधिकारी व तपासणीचा दिनांक | शेरा |
| 1 | 2 | 3 | 4 | 5 | 6 | 7 | 8 | 9 | 10 | 11 | 12 | 13 | 14 |
| अशी बाब नाही | | | | | | | | | | | | | |


 तालुका-अंधेरी
 गाव-अंधेरी

भाग क्रमांक 1 क (7)

| देवस्थान इनाम जमिनी | | | | | | | | | | | | | |
|---------------------|----------------|---|-------------------|--------|--|--------------------------------------|--|--|--|---|---|----------------------------------|------|
| अ.क्र. | भूमापन क्रमांक | भोगवटदाराचे नाव | क्षेत्र | आकारणी | गाव-मढ | | तालुका-अंधेरी | | जिल्हा-मुंबई उपनगर | | | | |
| | | | | | जमीन कोणत्या शर्तीवर प्रदान करण्यात आली आहे. | जमीन प्रदानाचे अदेश क्रमांक व दिनांक | जमीन ज्या कारणास्तव निहीत केली आहे त्या उपयोगाचे प्रयोजन | निहीत केलेल्या प्राधिकरणाचे नाव, उदा. नगरपालिका ग्रामपंचायत इ. | जमीन हस्तंतरणास परवानगी देण्यास सक्षम प्राधिकारी | शासनास भरावी लागणारी अनर्जित रक्कम/ नजराना/ कब्जेहक्काचे रकमेचा तपशील | सक्षम प्रधिका-याचे विक्री परवानगी/ शर्तभंग प्रकरणी आदेश पारीत झाले असल्यास त्याचा क्रमांक | तपासणी अधिकारी व तपासणीचा दिनांक | शेरा |
| 1 | 2 | 3 | 4 | 5 | 6 | 7 | 8 | 9 | 10 | 11 | 12 | 13 | 14 |
| 1 | स.नं 39 | श्री. ग्रामदेवी वहीवाटदार शांताबाई शंकर भोपी रजनी रामकृष्ण (राम) भोपी | 1-1-0 | | | | | | | | | | |
| 2 | 41 | श्री. ग्रामदेवी वहीवाटदार शांताबाई शंकर भोपी रजनी रामकृष्ण (राम) भोपी | 0-29-I 0-0-III | | | | | | | | | | |


 तालुका-अंधेरी

भाग क्रमांक 1 क (8)

आदिवासी खातेदारांच्या जमिनी, महाराष्ट्र जमीन महसूल अधिनीयम, 1966 च्या कलम 36 अ प्रमाणे

गाव- मढ तालुका- अंधेरी

जिल्हा- मुंबई उपनगर

| अ.क्र. | भूमापन क्रमांक | भोगवटदा राचे नाव | क्षेत्र | आकारणी | जमीन कोणत्या शर्तीवर प्रदान करण्यात आली आहे. | जमीन प्रदानाचे अदेश क्रमांक व दिनांक | जमीन ज्या कारणास्तव निहित केली आहे त्या उपयोगाचे प्रयोजन | निहित केलेल्या प्राधिकरणाचे नाव, उदा. नगरपालिका ग्रामपंचायत इ. | जमीन हस्तंतरणास परवानगी देण्यास सक्षम प्राधिकारी | शासनास भरावी लागणारी अनर्जित रक्कम/ नजराना/ कब्जेहक्काचे रकमेचा तपशील | सक्षम प्रधिका-याचे विक्री परवानगी/शर्तभंग प्रकरणी आदेश पारीत झाले असल्यास त्याचा क्रमांक | तपासणी अधिकारी व तपासणीचा दिनांक | शेरा |
|--------|----------------|------------------|---------|--------|--|--------------------------------------|--|--|--|---|--|----------------------------------|------|
| 1 | 2 | 3 | 4 | 5 | 6 | 7 | 8 | 9 | 10 | 11 | 12 | 13 | 14 |


अशी बाब नाही

Coluf
तालुका-अंधेरी

भाग क्रमांक 1 क (9)

महाराष्ट्र पुनर्वसन अधिनियम, 1999 च्या कलम 16 अन्वये प्रदान केलेल्या जमिनी

| गाव- मढ | | तालुका- अंधेरी | | जिल्हा- मुंबई उपनगर | | | | | | | | | |
|--------------|----------------|------------------|---------|---------------------|--|--------------------------------------|--|--|--|---|--|----------------------------------|------|
| अ.क्र. | भूमापन क्रमांक | भोगवटदा राचे नाव | क्षेत्र | आकारणी | जमीन कोणत्या शर्तीवर प्रदान करण्यात आली आहे. | जमीन प्रदानाचे अदेश क्रमांक व दिनांक | जमीन ज्या कारणास्तव निहित केली आहे त्या उपयोगाचे प्रयोजन | निहित केलेल्या प्राधिकरणाचे नाव, उदा. नगरपालिका ग्रामपंचायत इ. | जमीन हस्तंतरणास परवानगी देण्यास सक्षम प्राधिकारी | शासनास भरावी लागणारी अनर्जित रक्कम/ नजराना/ कब्जेहक्काचे रकमेचा तपशील | सक्षम प्रधिका-याचे विक्री परवानगी/शर्तभंग प्रकरणी आदेश पारीत झाले असल्यास त्याचा क्रमांक | तपासणी अधिकारी व तपासणीचा दिनांक | शेरा |
| 1 | 2 | 3 | 4 | 5 | 6 | 7 | 8 | 9 | 10 | 11 | 12 | 13 | 14 |
| अशी बाब नाही | | | | | | | | | | | | | |



 तपासणी अधिकारी
 तालुका- अंधेरी

भाग क्रमांक 1 क (10)

भाडेपट्ट्याने दिलेल्या शासकीय जमिनी


| | | गाव-मठ तालुका-अंधेरी | | | जिल्हा-मुंबई उपनगर | | | | | | | | |
|--------|---------------------|--|-------|--------|--|--------------------------------------|--|---|--|--|--|----------------------------------|------|
| अ.क्र. | भूसापन क्रमांक | भोगवटदाराचे नाव | खेत्र | आकारणी | जमीन कोणत्या शर्तीवर प्रदान करण्यात आली आहे. | जमीन प्रदानाचे अदेश क्रमांक व दिनांक | जमीन ज्या कारणास्तव निहीत केली आहे त्या उपयोगाचे प्रयोजन | निहीत केलेल्या प्राधिकरणाचे नाव, उदा. नगरपालिका यामपचावत इ. | जमीन हस्तंतरणास परवानगी देण्यास सक्षम प्राधिकारी | शासनास भरावी लागणारी अनंजित रकम/नजराणा/कब्जेहक्काचे रकमेचा तपशील | सक्षम प्रधिका-याचे विक्री परवानगी/शर्तभंग प्रकरणी आदेश पारित झाले असल्यास त्याचा क्रमांक | तपासणी अधिकारी व तपासणीचा दिनांक | शेरा |
| 1 | 2 | 3 | 4 | 5 | 6 | 7 | 8 | 9 | 10 | 11 | 12 | 13 | 14 |
| 1 | स.नं. 67 पै 1077 पै | | 4III= | 0=97 | मासळी सुकविणे | 200/ दि. 14/09/1885 | | | | | | | |
| 2 | 1077 पै | (पिल् हौदाची) ब्रावतीस फ्रान्सीस | | 1=87 | मासळी सुकविणे | 200/ दि. 14/09/1885 | | | | | | | |
| 3 | 1077 पै | श्रावण बुगा कोळी सोवार श्रावण | | 1=03 | मासळी सुकविणे | 200/ दि. 14/09/1885 | | | | | | | |
| 4 | 1077 पै | (लाकडी बुध्याची) आदीतवार लकीयाचा मोत्या आईतवार | | 0=72 | मासळी सुकविणे | 200/ दि. 14/09/1885 | | | | | | | |
| 5 | 1077 पै | (धाकट होक्या कोळी) (चैत्या दौलेरघा) जगन माणीक टेंबूल | | 0=43 | मासळी सुकविणे | 200/ दि. 14/09/1885 | | | | | | | |
| 6 | 1077 पै | (कमला श्रावण कोळी) शनीवार कमळ्याचा | | 0=68 | मासळी सुकविणे | 200/ दि. 14/09/1885 | | | | | | | |
| 7 | 1077 पै | (यमेकाचे - घरचा) कोळा यमुचा | | 0=50 | मासळी सुकविणे | 200/ दि. 14/09/1885 | | | | | | | |
| 8 | 1077 पै | (सिम-या रंगुचा) मशाल मुसंडीचा | | 0=57 | मासळी सुकविणे | 200/ दि. 14/09/1885 | | | | | | | |
| 9 | 1077 पै | (बागाजी टिकल्याचा) माणीक मंगला टेंबूल | | 0=45 | मासळी सुकविणे | 200/ दि. 14/09/1885 | | | | | | | |
| 10 | 1077 पै | (जाव मानकु) मंगला धाके | | 0=45 | मासळी सुकविणे | 200/ दि. 14/09/1885 | | | | | | | |
| 11 | 1077 पै | (शनवार जोमघा) शनवार श्रावण बाटे | | 0=56 | मासळी सुकविणे | 200/ दि. 14/09/1885 | | | | | | | |
| 12 | 1077 पै | (जाव फरशावा) शनवार श्रावण बाटे | | 0=48 | मासळी सुकविणे | 200/ दि. 14/09/1885 | | | | | | | |
| 13 | 1077 पै | (आनंद शामजी) सुकूर पिलाजी | | 0=45 | मासळी सुकविणे | 200/ दि. 14/09/1885 | | | | | | | |
| 14 | 1077 पै | (पास्कू वेताळ्या कोळी) माशेल बुधकर | | 0=45 | मासळी सुकविणे | 200/ दि. 14/09/1885 | | | | | | | |
| 15 | 1077 पै | (फरशा पास्कोल) अंतोन इतूर पास्कूचा | | 0=45 | मासळी सुकविणे | 200/ दि. 14/09/1885 | | | | | | | |
| 16 | 1077 पै | (लोरेस बॅड्या) गणपत मंगला | | 0=45 | मासळी सुकविणे | 200/ दि. 14/09/1885 | | | | | | | |
| 17 | 1077 पै | (बॅड्या फरगु) गणपत मंगला | | 0=45 | मासळी सुकविणे | 200/ दि. 14/09/1885 | | | | | | | |
| 18 | 1077 पै | (लुकीना भोकाचा) धा-या कोंडबा कोळी | | 0=46 | मासळी सुकविणे | 200/ दि. 14/09/1885 | | | | | | | |
| 19 | 1077 पै | (दुमींग अंतोन) इनास दुमिंग बारक्या | | 0=45 | मासळी सुकविणे | 200/ दि. 14/09/1885 | | | | | | | |
| 20 | 1077 पै | (फेडा पावलूचा) दुमींग अंतोनचा | | 0=45 | मासळी सुकविणे | 200/ दि. 14/09/1885 | | | | | | | |
| 21 | 1077 पै | (अंतोन पावलूचा) पास्कोल अंतोनचा | | 0=45 | मासळी सुकविणे | 200/ दि. 14/09/1885 | | | | | | | |
| 22 | 1077 पै | (बॅड्या शनिवार) बुध्या दिवट्या | | 0=45 | मासळी सुकविणे | 200/ दि. 14/09/1885 | | | | | | | |

| | | | | | | | | | | | | |
|----|-------------------------------|---|--|--------|--|--|--------------|--|--|--|--|--|
| 23 | 1077 पै | (दुर्गा म्हाया) जांदू शंकर | | 0=41 | मासळी सुकविणे | 200/ दि. 14/09/1885 | | | | | | |
| 24 | 1077 पै | (विठू पास्कचा) विठोबा पोशा कोळी | | 0=45 | मासळी सुकविणे | 200/ दि. 14/09/1885 | | | | | | |
| 25 | 1077 पै | (आदीतवार दादूचा) पोपट घा-या कोळी | | 0=90 | मासळी सुकविणे | 200/ दि. 14/09/1885 | | | | | | |
| 26 | 1077 पै | (बुध्या दिवाळचा) अंतोन किसन | | 0=47 | मासळी सुकविणे | 200/ दि. 14/09/1885 | | | | | | |
| 27 | 1077 पै | (विठोबा पोशा कोळी) बेन्ड्या खानबाचा | | 0=45 | मासळी सुकविणे | 200/ दि. 14/09/1885 | | | | | | |
| 28 | 1077 पै | (लोरेस सईचा) किसन कऱ्दया | | 1=22 | मासळी सुकविणे | 200/ दि. 14/09/1885 | | | | | | |
| 29 | 1077 पै | (सक्षा गुलामचा) (बादल्या पास्काने) संजाब पास्काने | | 1=22 | मासळी सुकविणे | 200/ दि. 14/09/1885 | | | | | | |
| 30 | 1077 पै | (मतेस दोनास) कोळी जनाबाई आइतवार कोळी | | 0=60 | मासळी सुकविणे | 200/ दि. 14/09/1885 | | | | | | |
| 31 | 1077 पै | आइतवार गणपर लाल्या | | 0=94 | मासळी सुकविणे | 200/ दि. 14/09/1885 | | | | | | |
| 32 | 1077 पै | मुख्य अभियंता मुंबई उपनगर विद्युत पुरवठा कंपनी | | 1521.1 | मासळी सुकविणे | 02/3डी/एल सबस्टेशन 547 4.5.91 | | | | | | |
| 33 | स.नं.43अ हि.नं.7 637 पै | सिस्टर इनचार्ज सोसाळ ऑफ दि हेलपर ऑफ मेरी प्रेम सदन | | 148-00 | 1) खेळाचे मैदान चटईक्षेत्र निर्देशांक बांधकामासाठी वापरणार नाही. 2) अनाथलयासाठी 3) गहाण, दान, बक्षिस खरेदीने देता येणार नाही. 4) जिल्हाधिकारी यांना निरीक्षण करण्यास परवानगी 5) शासनास प्रयोजना करणेकरिता 1 महिन्याचे नोटीसने सरकारजमा करणेत येईल. | सी/कार्या/3डी/वशी/881/98 12/4/99 15वर्षे | खेळाचे मैदान | | | | | |


 तलाठी राजा वर्सावा
 तालुका-अंधेरी

भाग क्रमांक 1 क (11)


| भूदान व ग्रामदान अंतर्गत दिलेल्या जमिनी | | | | | | | | | | | | | |
|---|----------------|------------------|---------|--------|--|--------------------------------------|--|--|--|---|---|----------------------------------|------|
| | | गाव-मढ | | | तालुका-अंधेरी | | जिल्हा-मुंबई उपनगर | | | | | | |
| अ.क्र. | भूमापन क्रमांक | भोगवटदा राचे नाव | क्षेत्र | आकारणी | जमीन कोणत्या शर्तीवर प्रदान करण्यात आली आहे. | जमीन प्रदानाचे अदेश क्रमांक व दिनांक | जमीन ज्या कारणास्तव निहित केली आहे त्या उपयोगाचे प्रयोजन | निहित केलेल्या प्राधिकरणाचे नाव, उदा. नगरपालिका ग्रामपंचायत इ. | जमीन हस्तंतरणास परवानगी देण्यास सक्षम प्राधिकारी | शासनास भरावी लागणारी अनर्जित रक्कम/नजराना/कब्जेहक्काचे रकमेचा तपशील | सक्षम प्रधिका-याचे विक्री परवानगी/शर्त भंग प्रकरणी आदेश पारीत झाले असल्यास त्याचा क्रमांक | तपासणी अधिकारी व तपासणीचा दिनांक | शेरा |
| 1 | 2 | 3 | 4 | 5 | 6 | 7 | 8 | 9 | 10 | 11 | 12 | 13 | 14 |
| अशी बाब नाही. | | | | | | | | | | | | | |


 तालुका-अंधेरी

भाग क्रमांक 1 क (12)

महाराष्ट्र खाजगी वने (संपादन) अधिनीयम, 1975 तसेच महाराष्ट्र शेतजमिन (जमिनी धारणेची कमाल मर्यादा) अधिनीयम, 1961 अन्वये चौकशीसाठी प्रलंबित असलेल्या जमिनी


| गाव- मढ तालुका- अंधेरी जिल्हा- मुंबई उपनगर | | | | | | | | | | | | | |
|--|----------------|------------------|---------|--------|--|--------------------------------------|--|--|--|---|--|----------------------------------|------|
| अ.क्र. | भूमापन क्रमांक | भोगवटदा राचे नाव | क्षेत्र | आकारणी | जमीन कोणत्या शर्तीवर प्रदान करण्यात आली आहे. | जमीन प्रदानाचे अदेश क्रमांक व दिनांक | जमीन ज्या कारणास्तव निहित केली आहे त्या उपयोगाचे प्रयोजन | निहित केलेल्या प्राधिकरणाचे नाव, उदा. नगरपालिका ग्रामपंचायत इ. | जमीन हस्तंतरणास परवानगी देण्यास सक्षम प्राधिकारी | शासनास भरावी लागणारी अनर्जित रक्कम/ नजराना/ कब्जेहक्काचे रकमेचा तपशील | सक्षम प्रधिका-याचे विक्री परवानगी/शर्तभंग प्रकरणी आदेश पारीत झाले असल्यास त्याचा क्रमांक | तपासणी अधिकारी व तपासणीचा दिनांक | शेरा |
| 1 | 2 | 3 | 4 | 5 | 6 | 7 | 8 | 9 | 10 | 11 | 12 | 13 | 14 |
| अशी बाब नाही | | | | | | | | | | | | | |


 तपासणी अधिकारीचा
 तालुका-अंधेरी

भाग क्रमांक 1 क (13)

भूमीधारी हक्कान्वये प्राप्त झालेल्या जमिनी


| गाव-मढ तालुका-अंधेरी जिल्हा-मुंबई उपनगर | | | | | | | | | | | | | |
|---|----------------|----------------|---------|--------|--|--------------------------------------|--|--|--|---|---|----------------------------------|------|
| अ.क्र. | भूमापन क्रमांक | भोगवटदारचे नाव | क्षेत्र | आकारणी | जमीन कोणत्या शर्तीवर प्रदान करण्यात आली आहे. | जमीन प्रदानाचे अदेश क्रमांक व दिनांक | जमीन ज्या कारणास्तव निहित केली आहे त्या उपयोगाचे प्रयोजन | निहित केलेल्या प्राधिकरणाचे नाव, उदा. नगरपालिका ग्रामपंचायत इ. | जमीन हस्तंतरणास परवानगी देण्यास सक्षम प्राधिकारी | शासनास भरावी लागणारी अनर्जित रक्कम/नजराना/कब्जेहक्काचे रकमेचा तपशील | सक्षम प्रधिका-याचे विक्री परवानगी/शर्त भंग प्रकरणी आदेश पारीत झाले असल्यास त्याचा क्रमांक | तपासणी अधिकारी व तपासणीचा दिनांक | शेरा |
| 1 | 2 | 3 | 4 | 5 | 6 | 7 | 8 | 9 | 10 | 11 | 12 | 13 | 14 |
| अशी बाब नाही | | | | | | | | | | | | | |


 तालुकी सहाय कार्यालय
 तालुका-अंधेरी

भाग क्रमांक 1 क (14)

महाराष्ट्र शेतजमिन (जमीन धारणेची कमाल मर्यादा) अधिनियम, 1961 अंतर्गत कमाल मर्यादेपेक्षा अधिक धारण करण्यास सूट दिलेल्या जमिनी

| | | गाव- मढ | | | तालुका- अंधेरी | | जिल्हा- मुंबई उपनगर | | | | | | |
|--------------|----------------|-----------------|---------|--------|--|--------------------------------------|--|--|--|---|--|----------------------------------|------|
| अ.क्र. | भूमापन क्रमांक | भोगवटदाराचे नाव | क्षेत्र | आकारणी | जमीन कोणत्या शर्तीवर प्रदान करण्यात आली आहे. | जमीन प्रदानाचे अदेश क्रमांक व दिनांक | जमीन ज्या कारणास्तव निहित केली आहे त्या उपयोगाचे प्रयोजन | निहित केलेल्या प्राधिकरणाचे नाव, उदा. नगरपालिका ग्रामपंचायत इ. | जमीन हस्तंतरणास परवानगी देण्यास सक्षम प्राधिकारी | शासनास भरावी लागणारी अनर्जित रक्कम/ नजराना/ कब्जेहक्काचे रकमेचा तपशील | सक्षम प्रधिका-याचे विक्री परवानगी/शर्तभंग प्रकरणी आदेश पारीत झाले असल्यास त्याचा क्रमांक | तपासणी अधिकारी व तपासणीचा दिनांक | शेरा |
| 1 | 2 | 3 | 4 | 5 | 6 | 7 | 8 | 9 | 10 | 11 | 12 | 13 | 14 |
| अशी बाब नाही | | | | | | | | | | | | | |


 तालुका- अंधेरी
 तालुका- अंधेरी