


सुधारित गाव नमुना नंबर 1(क) वर्सावा		
अनुक्रमणिका		
अ.क्र.	जमिनीचे प्रकार	1(क) मधील नोंद घेण्यासाठी प्रस्तावित सदर / भाग क्रमांक
1	मुंबई कुळवहिवाट व शेतजमिन अधिनियम 1948 चे कलम 32 ग अन्वये विक्री झालेल्या जमिनी	1 क (1) 5 ते 14
2	वेगवेगळ्या इनाम व वतन जमिनी (देवस्थान जमिनी वगळून)	1 क (2) 15 ते 36
3	महाराष्ट्र जमीन महसूल अधिनियम, 1966 अंतर्गत 1 क (3) विविध योजनेअंतर्गत प्रदान / अतिक्रमण नियमाकूल केलेल्या जमिनी (भूमीहीन, शेतमजूर, स्वातंत्र्य सैनिक इ.)	1 क (3) 37 ते 48
4	महाराष्ट्र जमीन महसूल अधिनियम, 1966 अंतर्गत 1 क (3) विविध योजनेअंतर्गत प्रदान / अतिक्रमण नियमाकूल केलेल्या जमिनी (गृह निर्माण संस्था, औद्योगिक आस्थापना, शैक्षणिक संस्था, विशेष वसाहत प्रकल्प इ.)	1 क (4) 49 ते 80
5	महाराष्ट्र शेत जमिन कमाल धारणा अधिनियम, 1961 अंतर्गत वाटप केलेल्या जमिनी	1 क (5) 81 ते 92
6	महानगरपालिका, नगरपालिका व विविध यांच्या विकास आराखड्यात समाविष्ट असलेल्या जमिनी अथवा ग्रामपंचायतीकडे गुरचरण अथवा इतर प्रयोजनार्थ वर्ग केलेल्या जमिनी	1 क (6) 93 ते 114
7	देवस्थान इनाम जमिनी	1 क (7) 115 ते 126
8	आदिवासी खातेदारांच्या जमिनी, महाराष्ट्र जमीन महसूल अधिनियम 1966 च्या कलम 36 अ प्रमाणे	1 क (8) 127 ते 138
9	महाराष्ट्र पुनर्वसन अधिनियम, 1999 च्या कलम 16 अन्वये प्रदान केलेल्या जमिनी	1 क (9) 139 ते 150
10	भाडेपट्ट्याने दिलेल्या शासकीय जमिनी	1 क (10) 151 ते 182
11	भूदान व ग्रामदान अंतर्गत दिलेल्या जमिनी	1 क (11) 183 ते 194
12	महाराष्ट्र खाजगी वने (संपादन) अधिनियम, (जमीन धारणेची कमाल मर्यादा) अधिनियम, 1961 1975 तसेच महाराष्ट्र शेतजमिनअन्वये चौकशीसाठी प्रलंबित असलेल्या जमिनी	1 क (12) 195 ते 206
13	भूमीधारा हक्कान्वये प्राप्त झालेल्या जमिनी	1 क (13) 207 ते 218
14	महाराष्ट्र शेतजमिन (जमीन धारणेची कमाल मर्यादा) अधिनियम, 1961 अंतर्गत कमाल मर्यादेपेक्षा अधिक धारण करण्यास सूट दिलेल्या जमिनी	1 क (14) 219 ते 229

भाग क्रमांक 1 क (1)

1 मुंबई कुळवहिवाट व शेत जमिन अधिनियम 1948 चे कलम 32 ग अन्वये विक्री झालेल्या जमिनी

अ.क्र.	भूमापन क्रमांक	भोगवटदाराचे नाव	क्षेत्र	आकारणी	जमीन कोणत्या शर्तीवर प्रदान करण्यात आली आहे.	जमीन प्रदानाचे अदेश क्रमांक व दिनांक	जमीन ज्या कारणास्तव निहित केली आहे त्या उपयोगाचे प्रयोजन	निहित केलेल्या प्राधिकरणाचे नाव, उदा. नगरपालिका ग्रामपंचायत इ.	जमीन हस्तंतरणास परवानगी देण्यास सक्षम प्राधिकारी	शासनास भरावी लागणारी अनर्जित रक्कम/ नजराना/ कब्जेहक्काचे रकमेचा तपशील	सक्षम प्रधिका-याचे विक्री परवानगी/शर्तभंग प्रकरणी आदेश पारीत झाले असल्यास त्याचा क्रमांक	तपासणी अधिकारी व तपासणीचा दिनांक	शेरा
1	2	3	4	5	6	7	8	9	10	11	12	13	14
अशी बाब नाही.													

  
 तलाठी सजा वसोवा  
 तालुका-अंधेरी

**भाग क्रमांक 1 क (2)**

वेगवेगळ्या इनाम व वतन जमिनी (देवस्थान जमिनी वगळून)


गाव- वर्सावा

तालुका- अंधेरी

जिल्हा- मुंबई उपनगर

अ.क्र.	भूमापन क्रमांक	भोगवटदाराचे नाव	क्षेत्र	आकारणी	जमीन कोणत्या शर्तीवर प्रदान करण्यात आली आहे.	जमीन प्रदानाचे आदेश क्रमांक व दिनांक	जमीन ज्या कारणास्तव निहित केली आहे त्या उपयोगाचे प्रयोजन	निहित केलेल्या प्राधिकरणाचे नाव, उदा. नगरपालिका ग्रामपंचायत इ.	जमीन हस्तंतरणास परवानगी देण्यास सक्षम प्राधिकारी	शासनास भरावी लागणारी अनर्जित रक्कम/ नजराना/ कब्जेहक्काचे रकमेचा तपशील	सक्षम प्रधिका-याचे विक्री परवानगी/शर्तभंग प्रकरणी आदेश पारीत झाले असल्यास त्याचा क्रमांक	तपासणी अधिकारी व तपासणीचा दिनांक	शेरा
1	2	3	4	5	6	7	8	9	10	11	12	13	14


अशी बाब नाही.

  
 तालुका-अंधेरी  
 तालुका-अंधेरी

### भाग क्रमांक 1 क (3)

महाराष्ट्र जमीन महसूल अधिनियम, 1966 अंतर्गत विविध योजनेअंतर्गत प्रदान/ अतिक्रमण नियमानुकूल

अ.क्र.	भूमापन क्रमांक	भोगवटदा राचे नाव	क्षेत्र	आकारणी	जमीन कोणत्या शर्तीवर प्रदान करण्यात आली आहे.	जमीन प्रदानाचे अदेश क्रमांक व दिनांक	निहित केलेल्या प्राधिकरणाचे नाव, उदा. नगरपालिका ग्रामपंचायत इ.	जमीन हस्तंतरणास परवानगी देण्यास सक्षम प्राधिकारी	शासनास भरावी लागणारी अनर्जित रक्कम/ नजराना/ कब्जेहक्काचे रकमेचा तपशील	सक्षम प्रधिका-याचे विक्री परवानगी/शर्तभंग प्रकरणी आदेश पारीत झाले असल्यास त्याचा क्रमांक	तपासणी अधिकारी व तपासणीचा दिनांक	शेरा
1	2	3	4	5	6	7	9	10	11	12	13	14
अशी बाब नाही												

  
तपासणी करणारा यंत्रणा  
ता.सु.का-अंधेरा





२६	१६१	वसोवा संदीप को. ऑ. हौ. सोसा.लि.	८०० चौ.मी.		LCS-२६७८/३९९००/CR-१९१-G-४ दिनांक-८/६/१९८८								
२७	१६१	शाङ्गी को. ऑ. हौ. सोसा.लि.	८३०.०० चौ.मी.		C/Desk-III/LND/II/B/CR-९५१ दिनांक-१०/०५/१९८४								
२८	१६१	पुष्पांजली को. ऑ. हौ. सोसा.लि.	१०७७.३८ चौ.मी.		C/Desk-III/LND/II/B/CR-१०१७ दिनांक-२/०१/१९८५								
२९	१६१	लायन्स पेन्सील प्रा लि.	८८० चौ.मी.		C/LND/BR/II-४०९ दिनांक-९/२/१९६७								
३०	१६१	संगम को. ऑ. हौ. सोसा.लि.	३९९६ चौ.मी.		क्र.एल.सी.एस- २६८८/२६६७/१८७०/ज-३ दिनांक- २८/९/१९८९								
३१	१६१	न्यु ब्लु हेवन को. ऑ. हौ. सोसा.लि.	१६४१.०५ चौ.मी.		LCS-२६७९/१२१०/CR-२१७/G-४ दिनांक-१०/८/१९९०								
३३	१६१	वेसावा मांगेला मच्छीमार को. ऑ. हौ. सोसा.लि.	३९२६ चौ.मी.		क्र.एल.सी.एस- २६८८/२६६७/१८७०/ज-३ दिनांक- २८/९/१९८९								
३४	१६१	प्राची को. ऑ. हौ. सोसा.लि.	३४४१.३८ चौ.मी.		क्र.एल.सी.एस-२६९०/१३६/२७५६/ज- ३ दिनांक-११/१०/९३								
३५	१६१	सागर श्रोत को. ऑ. हौ. सोसा.लि.	३२४३.५६ चौ.मी.		क्र.एल.सी.एस- २६८७/३८१२/प्र.क्र.२७२६/ज-३ दिनांक-१५/७/१९९३								
३६	१६१	दीपरत्न को. ऑ. हौ. सोसा.लि.	१७१६.५० चौ.मी.		क्र.१२/३ब/इ-०८९ दिनांक-६/१२/१९९१								
३७	१६१	वायुसैनीक को. ऑ. हौ. सोसा.लि.	१३८६.०० चौ.मी.		क्र.१२/३ब/इ-०२० दिनांक-१३/०५/१९९२								
३८	१६१	समुद्र मंथन को. ऑ. हौ. सोसा.लि.	१५५६.१३ चौ.मी.		क्र.१२/३ब/इ-०९१ दिनांक-२०/०९/१९९३								
३९	१६१	हर्षवर्धन को. ऑ. हौ. सोसा.लि.	१६८० चौ.मी.		क्र.१२/३ब/इ-०९२ दिनांक-७/२/१९९२								
४०	१६१	यशवंत को. ऑ. हौ. सोसा.लि.	१८६२.३३ चौ.मी.		क्र.१२/३ब/इ-०९६ दिनांक-६/९/१९९१								
४१	१६१	आनंद को. ऑ. हौ. सोसा.लि.	२१०० चौ.मी.		क्र.१२/३ब/इ-०९४ दिनांक-६/२/१९९२								






७४	१६१	ग्रीन ब्लेज को. ऑ. हौ. सोसा.लि.			क्र.एल.सी.एस- २६९३/४०१७/प्र.क्र.४७६३/ज-३ दिनांक-२२/११/१९९५								
८६	१६१	रविराज को. ऑ. हौ. सोसा.लि.	१३०४.१ चौ.मी.		क्र.एल.सी.एस- २६९५/१७७१/प्र.क्र.६३४३/ज-३ दिनांक-३०/०५/१९९७								
८७	१६१	शुभम को. ऑ. हौ. सोसा.लि.	३१४५.७८ चौ.मी.		क्र.एल.सी.एस- २६९८/३२८/प्र.क्र.७५७९/ज-३ दिनांक-१४/०६/१९९९								
८८	१६१	सिध्देश को. ऑ. हौ. सोसा.लि.	१२१६ चौ.मी.		क्र.१२/३ब/एफ-०२०२ दिनांक-२९.६.२०००								
९३	१६१	सी क्राउन को. ऑ. हौ. सोसा.लि.	९९० चौ.मी.		C/Desk-III/LND/II/B/CR-९६१ दिनांक-१३/३/१९८४								
९५	१६१	अमलटास को. ऑ. हौ. सोसा.लि.	५००० चौ.मी.		क्र.एल.सी.एस- २६८७/१५३/प्र.क्र.१६३६/ज-३ दिनांक-१/९/१९८९								
९६	१६१	स्कायलार्क को. ऑ. हौ. सोसा.लि.	९१८६ चौ.मी.		क्र.एल.सी.एस- २६८६/२४५०/प्र.क्र.१०२८/ग-३ दिनांक-२६/९/१९८८								
९७	१६१	स्वप्न आकार को. ऑ. हौ. सोसा.लि.	१७१२.७४ चौ.मी.		क्र.एल.सी.एस- २६८७/२७६८/१३१२/ज-३ दिनांक-८/२/१९९३								
९८	१६१	विज्ञानशीला को. ऑ. हौ. सोसा.लि.	४३८९ चौ.मी.		क्र.एल.सी.एस-२६८९/८९६/२०६१/ ज-३ दिनांक-२०/१२/१९८९								
९९	१६१	राजकमल को. ऑ. हौ. सोसा.लि.	२५०० चौ.मी.		क्र.एल.सी.एस-२६८९/५००/२०४०/ ज-३ दिनांक-२०/१२/१९८९								

*Palvi*  
तलाठी सजा वसोवा  
तालुका-अंधेरी

**भाग क्रमांक 1 क (5)**

महाराष्ट्र शेत जमिन कमाल धारणा अधिनीयम, 1961 अंतर्गत वाटप केलेल्या जमिनी


गाव- वर्सावा तालुका- अंधेरी जिल्हा- मुंबई उपनगर													
अ.क्र.	भूमापन क्रमांक	भोगवटदाराचे नाव	क्षेत्र	आकारणी	जमीन कोणत्या शर्तीवर प्रदान करण्यात आली आहे.	जमीन प्रदानाचे अदेश क्रमांक व दिनांक	जमीन ज्या कारणास्तव निहित केली आहे त्या उपयोगाचे प्रयोजन	निहित केलेल्या प्राधिकरणाचे नाव, उदा. नगरपालिका ग्रामपंचायत इ.	जमीन हस्तंतरणा स परवानगी देण्यास सक्षम प्राधिकारी	शासनास भरावी लागणारी अनर्जित रक्कम/ नजराना/ कब्जेहक्काचे रकमेचा तपशील	सक्षम प्रधिका-याचे विक्री परवानगी/ शर्तभंग प्रकरणी आदेश पारीत झाले असल्यास त्याचा क्रमांक	तपासणी अधिकारी व तपासणी चा दिनांक	शेरा
1	2	3	4	5	6	7	8	9	10	11	12	13	14
अशी बाब नाही													

  
 तलाठी स्वप्ना वर्सावा  
 तालुका-अंधेरी

**भाग क्रमांक 1 क (6)**

महानगरपालिका, नगरपालिका व विविध प्राधिकरण यांच्या विकास आराखड्यात समाविष्ट असलेल्या जमिनी अथवा ग्रामपंचायतीकडे गुरचरण अथवा इतर प्रयोजनासाठी वर्ग केलेल्या जमिनी.

गाव- वर्सोवा तालुका- अंधेरी जिल्हा- मुंबई उपनगर													
अ.क्र.	भूमापन क्रमांक	भोगवटदाराचे नाव	क्षेत्र	आकारणी	जमीन कोणत्या शर्तीवर प्रदान करण्यात आली आहे.	जमीन प्रदानाचे अदेश क्रमांक व दिनांक	जमीन ज्या कारणास्तव निहित केली आहे त्या उपयोगाचे प्रयोजन	निहित केलेल्या प्राधिकरणाचे नाव, उदा. नगरपालिका ग्रामपंचायत इ.	जमीन हस्तंतरणास परवानगी देण्यास सक्षम प्राधिकारी	शासनास भरावी लागणारी अनर्जित रक्कम/ नजराना/ कब्जेहक्काचे रकमेचा तपशील	सक्षम प्रधिका-याचे विक्री परवानगी/शर्तभंग प्रकरणी आदेश पारीत झाले असल्यास त्याचा क्रमांक	तपासणी अधिकारी व तपासणीचा दिनांक	शेरा
1	2	3	4	5	6	7	8	9	10	11	12	13	14
अशी बाब नाही													

  
 सहायक मंत्री, वर्सोवा  
 तालुका-अंधेरी

भाग क्रमांक 1 क (7)


देवस्थान इनाम जमिनी

गाव- वसोवा तालुका-अंधेरी

जिल्हा- मुंबई उपनगर

अ.क्र.	भूमापन क्रमांक	भोगवटदाराचे नाव	क्षेत्र	आकारणी	जमीन कोणत्या शर्तीवर प्रदान करण्यात आली आहे.	जमीन प्रदानाचे अदेश क्रमांक व दिनांक	जमीन ज्या कारणास्तव निहित केली आहे त्या उपयोगाचे प्रयोजन	निहित केलेल्या प्राधिकरणाचे नाव, उदा. नगरपालिका ग्रामपंचायत इ.	जमीन हस्तंतरणास परवानगी देण्यास सक्षम प्राधिकारी	शासनास भरावी लागणारी अनर्जित रक्कम/ नजराना/ कब्जेहक्काचे रकमेचा तपशील	सक्षम प्रधिका-याचे विक्री परवानगी/शर्तभंग प्रकरणी आदेश पारित झाले असल्यास त्याचा क्रमांक	तपासणी अधिकारी व तपासणीचा दिनांक	शेरा
1	2	3	4		6	7	8	9	10	11	12	13	14

अशी बाब नाही

  
 तालुका-अंधेरी  
 तालुका-अंधेरी

**भाग क्रमांक 1 क (8)**


**आदिवासी खातेदारांच्या जमिनी, महाराष्ट्र जमीन महसूल अधिनियम, 1966 च्या कलम 36 अ प्रमाणे**

गाव- वर्सावा

तालुका- अंधेरी

जिल्हा- मुंबई उपनगर


अ.क्र.	भूमापन क्रमांक	भोगवटदाराचे नाव	क्षेत्र	आकारणी	जमीन कोणत्या शर्तीवर प्रदान करण्यात आली आहे.	जमीन प्रदानाचे अदेश क्रमांक व दिनांक	जमीन ज्या कारणास्तव निहित केली आहे त्या उपयोगाचे प्रयोजन	निहित केलेल्या प्राधिकरणाचे नाव, उदा. नगरपालिका ग्रामपंचायत इ.	जमीन हस्तंतरणास परवानगी देण्यास सक्षम प्राधिकारी	शासनास भरावी लागणारी अनर्जित रक्कम/ नजराना/ कब्जेहक्काचे रकमेचा तपशील	सक्षम प्रधिका-याचे विक्री परवानगी/शर्तभंग प्रकरणी आदेश पारीत झाले असल्यास त्याचा क्रमांक	तपासणी अधिकारी व तपासणीचा दिनांक	शेरा
1	2	3	4	5	6	7	8	9	10	11	12	13	14
अशी बाब नाही													

  
 तालुका- वर्सावा  
 तालुका- अंधेरी

**भाग क्रमांक 1 क (9)**

महाराष्ट्र पुनर्वसन अधिनियम, 1999 च्या कलम 16 अन्वये प्रदान केलेल्या जमिनी

गाव- वर्सावा तालुका- अंधेरी जिल्हा- मुंबई उपनगर													
अ.क्र.	भूमापन क्रमांक	भोगवटदा राचे नाव	क्षेत्र	आकारणी	जमीन कोणत्या शर्तीवर प्रदान करण्यात आली आहे.	जमीन प्रदानाचे अदेश क्रमांक व दिनांक	जमीन ज्या कारणास्तव निहित केली आहे त्या उपयोगाचे प्रयोजन	निहित केलेल्या प्राधिकरणाचे नाव, उदा. नगरपालिका ग्रामपंचायत इ.	जमीन हस्तंतरणास परवानगी देण्यास सक्षम प्राधिकारी	शासनास भरावी लागणारी अनर्जित रक्कम/ नजराना/ कब्जेहक्काचे रकमेचा तपशील	सक्षम प्रधिका-याचे विक्री परवानगी/शर्तभंग प्रकरणी आदेश पारीत झाले असल्यास त्याचा क्रमांक	तपासणी अधिकारी व तपासणीचा दिनांक	शेरा
1	2	3	4	5	6	7	8	9	10	11	12	13	14
अशी बाब नाही													

  
 तपासणी अधिकारी  
 तालुका-अंधेरी


भाग क्रमांक 1 क (10)

भाडेपट्ट्याने दिलेल्या शासकीय जमिनी

गाव- वर्सावा तालुका- अंधेरी विन्हा- मुंबई उपनगर

अ.क्र.	भूमापन क्रमांक	भोगवटदाराचे नाव	क्षेत्र	आकारणी	जमीन कोणत्या शर्तीवर प्रदान करण्यात आली आहे.	जमीन प्रदानाचे अदेश क्रमांक व दिनांक	जमीन ज्या कारणास्तव निहीत केली आहे त्या उपयोगाचे प्रयोजन	निहीत केलेल्या प्राधिकरणाचे नाव, उदा. नगरपालिका यामपंचायत इ.	जमीन हस्तंतरणास परवानगी देण्यास सक्षम प्राधिकारी	शासनास भरावी लागणारी अनजित रक्कम/ नजराणा/ कब्जेहक्काचे रकमेचा तपशील	सहाय्य प्रधिका-याचे विक्री परवानगी/शर्त भंग प्रकरणी आदेश पारीत झाले असल्यास त्याचा क्रमांक	तपासणी अधिकारी व तपासणीचा दिनांक	क्षेत्र		
1	2	3	4	5	6	7	8	9	10	11	12	13	14		
1	82	श्री. एन. एम. गोभाई खाता नं. म.72/71	3576		1) श्री. गोभाई यांनी सदर जमिनीवरील झोपडपट्टी वासीयांना त्यांच्या योजनेत समावून घेणे किंवा पर्यायी जागा देणे आवश्यक राहिल तेव्हा श्री. गोभाई यांनी प्रश्नाधीन प्लॉट क्र. 26 (वर्सावा) येथील असलेल्या झोपडपट्टी वासीयांचे शासनाचे प्रचलित धारणाप्रमाणे पुनर्वसनास पात्र ठरणा-या झोपडपट्टी वासीयांचे पुनर्वसन केल्या शिवाय व त्यांची संमती घेतल्या शिवाय त्यांना या जमिनीचा विकास करता येणार नाही. 2) सदर जमिनीबाबत जर नागरी जमीन कमात धारणा अधिनियमाच्या तरतुदी लागू असतील तर त्या कायद्याचे अधिकरीतांना पालन करावे लागेल.	एल. उन डी- 2678/11109/प. क्र. 337(गट) ज. उ दि. 16/11/1989 , 12/3 इ/एल- 0375/ दि. 18/4/1980	निवासी	निवासी					श्री. ए. एम इवण ( तलाठी) 10/10/10		
2	161	फेडरेशन ऑफ टेज को ऑ. ही. सो. खाता क्र. NA.29	2310	7218	1) संस्थेने मुंबई शहर विकास नियंत्रण नियमावली 991 मधील तरतुदीनुसार जमीनीच्या संपूर्ण क्षेत्रापैकी कमात 15% क्षेत्रावर बांधकाम कराव व उर्वरित क्षेत्र मोकळे ठेवावे. 2) शासनाचे धोरणानुसार भाडेपट्ट्यामध्ये वाढ झाल्यास जादा भाडेपट्टा भरणेस संस्था जबाबदार राहिल. 3) जमिनीवरील इमारत / बांधकाम ताबा मिळाल्यापासून 3 वर्षात पूर्ण करणे बंधनकारक आहे. 4) सदर खुल्या क्षेत्राचे अतिक्रमणापासून संरक्षण करण्याची जबाबदारी संस्थेची राहिल. 5) सदर खुले क्षेत्र सर्वसामान्य नागरीकांसाठी ( करमणूकीचे मैदान) खुले ठेवण्यात यावे. कोणत्याही परिस्थितीत सर्वसामान्य नागरीकांच्या हक्कात बाधा आणू नये. 6) विकास नियंत्रण नियमानुसार अनुज्ञेय असणारे किड्डा प्रकरणे फेडरेशन स्पोर्ट क्लब अंतर्गत येईल. 7) स्पोर्ट क्लब सर्व लोकांसाठी खुले असल व त्यासाठी सर्व संबंधीत विभागाचे पूर्व परवानगी घेतली जाईल. 8) भविष्यात शासनास सार्वजनिक कामासाठी जमिनीची गरज भासल्यास फेडरेशन विना अट तालकाळ जमिनीचा ताबा शासनास सुपूर्द केले. 9) स्पोर्ट क्लबची सभासद फी सर्वसाधारण लोकांना परवडेल अशी कमी व वाजवी असावी. याबाबतची माहिती जल्हाधीक-यांना द्यावी . 10) फेडरेशन स्पोर्ट क्लबचा खर्च भागविणे या व्यतिरीक्त स्वतःस आर्थिक फायदा मिळणार नाही. तसे झाल्यास व भविष्यात सदर बाब उघड झाल्यास फेडरेशन योग्य वाटेल अशी दंडणीय रक्कम भरण्यास पात्र ठरेल. 11) स्पोर्ट क्लबवर शासनाच्या वतीने जिल्हाधीकारी अथवा त्यांचा प्रतिनीधी असेल.	एल. सी.एस 2697/205/प. क्र.6941/ ज. 3 दि.2/11/2000 12 उडी./ एल.606 दि. 2/1/2001									श्री. पी. एस. घरत 27/12/2010


3	161	श्री. घरमपाल शर्मा	1127	133545	<p>1) भाडेपट्ट्याचा कालावधी दि. 12/09/1990 पासून 30 वर्षे मुदतीचा राहिल आणि तो चालू असताना प्रत्येक 10 वर्षांपेक्षा जास्त काळ बाजारभाव विचारात घेऊन भाड्याच्या दरात वाढ करण्याचा शासनाचा हक्क राहिल.</p> <p>2) शासन पत्र, महसूल व वन विभाग क्र. एलएनडी 2683/2471/म-8 दि. 30/03/1984 च्या परिच्छेद 2 मध्ये नमूद केल्याप्रमाणे प्रश्नाधीन भूखंडावर पेट्रोलपंप स्थापन करण्यासाठी स्थायिक प्राधिकार देण्याकडून ना हरकत प्रमाणपत्र मिळविणे आवश्यक आहे.</p> <p>3) प्रश्नाधीन जागेचा वापर भारत पेट्रोलियम कॉर्पोरेशन लि. व्दारे भाडेपट्टा धारकस मंजूर होणाऱ्या पेट्रोलपंपाकरीताच करण्यात यावा व तेथील कर्मचारी वर्गात शक्यतो फक्त अपंग व्यक्तीचाच समावेश असावा.</p> <p>4) सदरची जमिन अथवा तिचा कोणताही भाग किंवा त्यामधील कोणतेही हक्क शासनाच्या पूर्व परवानगीशिवाय हस्तांतर करता येणार नाहीत.</p>															
4	161	खोराकीवाता फंडेशन	6918.00/088.00	1.00/159968.0	<p>1) संस्थेने महानगरपालिका क्षेत्रात असलेल्या शासकीय रुग्णालयासमोर जो आकर / फी घेतला जातो/ जाते तेवढ्याच आकर/ फी बाह्य रुग्ण विभागातील रुग्णांकडून घेण्यात यावा/याची.</p> <p>2) ज्या रुग्णाचे मासिक उपचार रु. 180/- किंवा सार्वजनिक आरोग्य विभागास वेळोवेळी ठरविलेले तेवढ्या रकमेच्या मर्यादेपेक्षा अधिक नसेल तर अशा रुग्णांना मग तो बाह्य रुग्ण असो वा अंतर रुग्ण असो, कधीही फी आकारण्यात येऊ नये.</p> <p>3) एकूण खाटांपैकी 15% खाटा विनामुल्य सेवेसाठी रुग्णातयाने उपलब्ध कराव्यात व 15% खाटांसाठी</p>	एल. आर. एफ 2689/ प्र.क्र.2151/ज-3 दि. 10/4/1991	हॉस्पिटल													श्री. पी. एस परत तलाठी 30/11/2010
5	161	मांजरा चॅरीटेबल ट्रस्ट	14381	63945.00	<p>1) संस्था सदर मालमत्ता अथवा तिचा कोणताही हिस्सा शासनाचे पूर्व परवानगी शिवाय अभिहस्ताकृत कर शकणार नाही अथवा तिची विन्हेवाट लावू शकणार नाही. शासनाला तशी परवानगी नाकारण्याचा अधिकारी असेल किंवा शासन ठरविलेले ती अधिमूल्याची रक्कम भरण्याचे अटीवर परवानगी देऊ शकेल.</p> <p>2) संस्थेने कच्चेहक्कने प्रदान केलेल्या जमिनीचा ताबा घेतल्याच्या दिनांकापासून दोन वर्षांत इमारतीचे बांधकाम पूर्ण करून ती ज्या प्रयोजनासाठी ( शैक्षणिक ) प्रदान करण्यात आली आहे त्याच प्रयोजनासाठी तिचा वापर करण्यात येईल.</p> <p>3) संस्थेची शाळा व तिच्याशी निगडित असलेली व इतर संबंधित कार्ये सर्व जाती, पंथ व धर्माचे लोकांसाठी खुली असतील.</p> <p>4) शासनाकडून शिक्षण विभागाकडून जोपर्यंत शाळेला मान्यता मिळत राहिल तोपर्यंत जमिन संस्थेच्या ताब्यात राहिल. संस्थेची मान्यता बंद झाल्याच्या प्रसंगी जमिन प्रदान आदेश रद्द झाल्याचे समजण्यात येईल.</p> <p>5) जमिनीच्या ताबा घेतल्यापासून दोन वर्षांमध्ये संस्थेने कमीत कमी दर 100 चौ. मी. स एक याप्रमाणे झाडे योग्य अंतरावर लावून त्यांची निरंतर निगा राखावी.</p>															
6	6	नामदेव नारायण वेसावकर		30																
7	7	मुद्रावन चॅरीटेबल ट्रस्ट		1126																

  
 तलाठी सहाय कार्यालया  
 तालुका-अंधेरी



**भाग क्रमांक 1 क (11)**


भूदान व ग्रामदान अंतर्गत दिलेल्या जमिनी													
		गाव-वर्सोवा			तालुका-अंधेरी			जिल्हा-मुंबई उपनगर					
अ. क्र.	भूमापन क्रमांक	भोगवटदाराचे नाव	क्षेत्र	आकारणी	जमीन कोणत्या शर्तीवर प्रदान करण्यात आली आहे.	जमीन प्रदानाचे अदेश क्रमांक व दिनांक	जमीन ज्या कारणास्तव निहित केली आहे त्या उपयोगाचे प्रयोजन	निहित केलेल्या प्राधिकरणाचे नाव, उदा. नगरपालिका ग्रामपंचायत इ.	जमीन हस्तंतरणास परवानगी देण्यास सक्षम प्राधिकारी	शासनास भरावी लागणारी अनर्जित रक्कम/नजराना/कब्जेहक्काचे रकमेचा तपशील	सक्षम प्रधिका-याचे विक्री परवानगी/शर्तभंग प्रकरणी आदेश पारीत झाले असल्यास त्याचा क्रमांक	तपासणी अधिकारी व तपासणीचा दिनांक	शेरा
1	2	3	4	5	6	7	8	9	10	11	12	13	14
अशी बाब नाही.													

  
 तलाठी रम्या वर्सोवा  
 तालुका-अंधेरी

**भाग क्रमांक 1 क (12)**

महाराष्ट्र खाजगी वने (संपादन) अधिनीयम, 1975 तसेच महाराष्ट्र शेतजमिन (जमिनी धारणेची कमाल मर्यादा) अधिनीयम, 1961 अन्वये चौकशीसाठी प्रलंबित असलेल्या जमिनी


गाव-वर्सावा तालुका-अंधेरी					जिल्हा-मुंबई उपनगर								
अ.क्र.	भूमापन क्रमांक	भोगवटदाराचे नाव	क्षेत्र	आकारणी	जमीन कोणत्या शर्तीवर प्रदान करण्यात आली आहे.	जमीन प्रदानाचे अदेश क्रमांक व दिनांक	जमीन ज्या कारणास्तव निहित केली आहे त्या उपयोगाचे प्रयोजन	निहित केलेल्या प्राधिकरणाचे नाव, उदा. नगरपालिका ग्रामपंचायत इ.	जमीन हस्तंतरणास परवानगी देण्यास सक्षम प्राधिकारी	शासनास भरावी लागणारी अनर्जित रक्कम/नजराना/कब्जेहक्काचे रकमेचा तपशील	सक्षम प्रधिका-याचे विक्री परवानगी/शर्तभंग प्रकरणी आदेश पारीत झाले असल्यास त्याचा क्रमांक	तपासणी अधिकारी व तपासणीचा दिनांक	शेरा
1	2	3	4	5	6	7	8	9	10	11	12	13	14
अशी बाब नाही													

  
 तालुका-अंधेरी  
 तालुका-अंधेरी

**भाग क्रमांक 1 क (13)**

**भूमीधारी हक्कान्वये प्राप्त झालेल्या जमिनी**


अ.क्र.	भूमापन क्रमांक	भोगवटदाराचे नाव	क्षेत्र	गाव-वर्सोवा		तालुका-अंधेरी		जिल्हा-मुंबई उपनगर					
				आकारणी	जमीन कोणत्या शर्तीवर प्रदान करण्यात आली आहे.	जमीन प्रदानाचे अदेश क्रमांक व दिनांक	जमीन ज्या कारणास्तव निहित केली आहे त्या उपयोगाचे प्रयोजन	निहित केलेल्या प्राधिकरणाचे नाव, उदा. नगरपालिका ग्रामपंचायत इ.	जमीन हस्तंतर णास परवानगी देण्यास सक्षम प्राधिकारी	शासनास भरावी लागणारी अनर्जित रक्कम/ नजराना/ कब्जेहक्काचे रकमेचा तपशील	सक्षम प्रधिका-याचे विक्री परवानगी/शर्तभंग प्रकरणी आदेश पारीत झाले असल्यास त्याचा क्रमांक	तपासणी अधिकारी व तपासणीचा दिनांक	शेरा
1	2	3	4	5	6	7	8	9	10	11	12	13	14
अशी बाब नाही													

  
 तलाठी सहाय्यक वर्सोवा  
 तालुका-अंधेरी

**भाग क्रमांक 1 क (14)**

**महाराष्ट्र शेतजमिन (जमीन धारणेची कमाल मर्यादा) अधिनियम, 1961 अंतर्गत कमाल मर्यादेपेक्षा अधिक धारण करण्यास सूट दिलेल्या जमिनी**

गाव- वर्सावा		तालुका- अंधेरी				जिल्हा- मुंबई उपनगर							
अ.क्र.	भूमापन क्रमांक	भोगवटदाराचे नाव	क्षेत्र	आकारणी	जमीन कोणत्या शर्तीवर प्रदान करण्यात आली आहे.	जमीन प्रदानाचे अदेश क्रमांक व दिनांक	जमीन ज्या कारणास्तव निहित केली आहे त्या उपयोगाचे प्रयोजन	निहित केलेल्या प्राधिकरणाचे नाव, उदा. नगरपालिका ग्रामपंचायत इ.	जमीन हस्तंतरणास परवानगी देण्यास सक्षम प्राधिकारी	शासनास भरावी लागणारी अनर्जित रक्कम/ नजराना/ कब्जेहक्काचे रकमेचा तपशील	सक्षम प्रधिका-याचे विक्री परवानगी/शर्तभंग प्रकरणी आदेश पारीत झाले असल्यास त्याचा क्रमांक	तपासणी अधिकारी व तपासणीचा दिनांक	शेरा
1	2	3	4	5	6	7	8	9	10	11	12	13	14
अशी बाब नाही													

  
 तपासणी अधिकारी वर्सावा  
 तालुका- अंधेरी