

क्रमांक १- जमीन - १६०७/५४९/घ. क्र. १७९/ज-४
महसूल व वन विभाग,
मंत्रालय, मुंबई ४०० ०३२
दिनांक - ६ सप्टेंबर, २००७.

विषय- जमीन - मुंबई उपनगर जिल्हा
श्री. एक्सर, ता. बोरीवली येथील तलाव सुशोभिकरण
करण्यास परवानगी मिळण्याबाबत.

साधने

श्री. एक्सर, ता. बोरीवली, नभूक १५५० क्षेत्र ३३८१.६० चौ.मी. व नभूक १६१२ क्षेत्र १२९२९.५० चौ.मी. हे तलावाव्हातील शासकीय जमीन मा. आमदार श्री. गोपाळ शेडी, वि.स.स. हे सदर तलावाचे सुशोभिकरण त्यांच्या आमदार फंडातून करणार असल्याने त्यांनी सदर तलाव सुशोभिकरणाकरिता ना हरकत प्रस्ताव जिल्हाधिकाऱ्यां जिल्हाधिकारी, मुंबई उपनगर यांना विनंती केलेली होती. त्यांच्या सदर विनंतीच्या अनुषंगाने सदर जमीन त्यावरील तलावाचे सुशोभिकरण करण्याकरिता भाडेपट्ट्याने देण्याबाबत जिल्हाधिकारी, मुंबई उपनगर यांनी त्यांचेकडील पत्र क्र. सी/वर्ग-३/डी/वर्ग-१२८/०७, दि. ३०/५/२००७ अन्वये शासनास सदर क्षेत्राच्या प्रस्तावाच्या अनुषंगाने विशिष्टीपूर्वक कळविण्यात येते की, श्री. एक्सर, ता. बोरीवली, नभूक १५५० क्षेत्र ३३८१.६० चौ.मी. व नभूक १६१२ क्षेत्र १२९२९.५० चौ.मी. ही तलावाव्हातील शासकीय जमीन सुशोभिकरणासाठी त्यांना खासतित्तमाने अटी/शर्तीवर या आदेशाच्या तारखेपासून केवळ एक वर्षाच्या कालावधीकरिता अनुषंगी तत्वावर देण्यास शासनाची मंजूरी देण्यात येत आहे.

- अ) जमिनीचा ताबा/मालकी ही शासनाचीच राहिल.
- ब) सदर परवानगी एक वर्षाच्या कालावधीनंतर आपोआप संपुष्टात येईल, त्यासाठी वेगळे आदेश देण्याची आवश्यकता नाही. तसेच परवानगी संपल्यानंतर दिलेल्या अनुषंगीमध्ये कोणतीही वाढ करण्यात येणार नाही.
- क) जमिनीवर तलावाचे सुशोभिकरण करण्यासाठी व अन्य सुरक्षिततेसाठी लागणारा खर्च आमदार महोदयांना त्यांच्या निधीतून करावा लागेल. त्यासाठी शासनाकडून अन्य कोणतीही आर्थिक मदत मिळणार नाही.
- ड) सदर जमिनीवरील झाडे व पाणी वगैरे बाबींची मालकी ही शासनाचीच राहिल. उक्त सुशोभिकरणाची सुरुवात करताना "सदर भूखंड महाराष्ट्र शासनाच्या मालकीचा असून सदर भूखंड/तलावाचे सुशोभिकरण करण्यात येत आहे" अशा स्वरूपाचा फलक लावण्यात यावा.
- इ) वरील शर्तीचा भंग झाल्यास अथवा जमिनीचा/तलावाचा कोणत्याही प्रकारे दुरुपयोग झाल्याचे आढळून आल्यास सदरची परवानगी/अनुज्ञप्ती रद्द करण्याचे संपूर्ण अधिकार जिल्हाधिकारी/शासनास राहतील. त्यासाठी कोणतेही कारण देण्याचे शासनावर बंधन राहणार नाही.
- फ) सुशोभिकरण करणाऱ्या यंत्रणेचा या जागेवर कुठल्याही प्रकारचा हक्क राहणार नाही.
- ग) या कामासाठी योग्य त्या प्राधिकरणांच्या पूर्वपरवानग्या घेणे संबंधितांवर बंधनकारक राहिल.

महाराष्ट्राचे राज्यपाल यांच्या आदेशानुसार व नावाने,

वि. सि. घखारे

(वि. सि. घखारे)

अवर सचिव,
महसूल व वन विभाग

प्रति,

जिल्हाधिकारी, मुंबई उपनगर जिल्हा,

प्रशासकीय इमारत, वांद्रे (पूर्व), मुंबई - ४०००५२.

171 -107-
जिल्हाधिकारी, मुंबई उपनगर जिल्हा यांचे कार्यालय

प्रशासकीय इमारत, १० वा मजला, सरकारी वसाहत, बांद्रा (पू) मुंबई-५१

दूरध्वनी : ६५५६७९९, ६५५०१११

फॅक्स : ६५५६८०५

E mail - collrmsd@yahoo.com

क्रमांक :- सी/कार्या-३डी/कावि-१२८/०७

दिनांक :- १०/१०/२००७

5 OCT 2007



शोधन महसूल व वन विभागाकडील शापन क्र. जमीन- २६०७/५४९/प्र.क्र. १७९/ज-२ दि.६/१०/२००६

मोजे एक्सर, ता. बोरोवली, न.भू.क्र. १५५० क्षेत्र ३३८१.६० चौ.मी. व न.भू.क्र. १६१२ क्षेत्र १२९२९.५०

खालील शासकीय जमीन मा. आमदार श्री. गोपाळ शेटी विधानसभा सदस्य यांना त्यांचे आमदार

सुशोभिकरणासाठी केवळ एक वर्षांच्या कालावधीसाठी अनुज्ञप्ती तत्वावर देण्यास शासनाने त्यांचेकडील संदर्भाकरीत शापनाव्यये अटी/शर्तीवर मंजुरी दिली आहे.

सबब मोजे एक्सर, ता. बोरोवली, न.भू.क्र. १५५० क्षेत्र ३३८१.६० चौ.मी. व न.भू.क्र. १६१२ क्षेत्र १२९२९.५० चौ.मी. ही तलावाखालील शासकीय जमीन मा. आमदार श्री. गोपाळ शेटी विधानसभा सदस्य यांना त्यांचे आमदार फंडातून सुशोभिकरणासाठी एक वर्षांच्या कालावधीसाठी अनुज्ञप्ती तत्वावर खालील अटी/शर्तीवर मंजूर करण्यांत येत आहे.

अटी/शर्ती:

- १) जमिनीचा ताबा/मालकी ही शासनाचीच राहिल.
- २) सदर परवानगी एक वर्षांच्या कालावधीनंतर आपोआप संपुष्टात येईल, त्यासाठी वेगळे आदेश काढण्याची आवश्यकता नाही. तसेच परवानगी संपल्यानंतर दिलेल्या अनुज्ञप्तीमध्ये कोणतीही वाढ करण्यांत येणार नाही.
- ३) जमिनीवर तलावाचे सुशोभिकरण करण्यासाठी व अन्य सुरक्षिततेसाठी लागणारा खर्च आमदार महोदयांना त्यांच्या निधीतून करावा लागेल. त्यासाठी शासनाकडून अन्य कोणतीही आर्थिक मदत मिळणार नाही.
- ४) सदर जमिनीवरील झाडे व पाणी वगैरे बांधीची मालकी शासनाचीच राहिल. उक्त सुशोभिकरणाची सुरुवात करतांना "सदर भूखंड महाराष्ट्र शासनाच्या मालकीची असून सदर भूखंड/तलावाचे सुशोभिकरण करण्यांत येत आहे" अशा स्वरूपाचा फलक लावण्यांत यावा.

- ५) वरील शर्तीचा भंग झाल्यास अथवा जमिनीचा/तलावाचा कोणत्याही प्रकारे दुरुपयोग झाल्याचे आढळून आल्यास सदरची परवानगी/अनुज्ञप्ती रद्द करण्याचे संपूर्ण अधिकारी जिल्हाधिकारी/शासनास राहतील. त्यासाठी कोणतेही कारण देण्याचे शासनावर बंधन राहणार नाही.
- ६) सुशोभीकरण करणाऱ्या यंत्रणेचा या जागेवर कुठल्याही प्रकारचा हक्क राहणार नाही.
- ७) या कामासाठी योग्य त्या प्राधिकरणाच्या पूर्व परवानग्या घेणे संबंधीतांवर बंधनकारक राहिल.
- ८) प्रश्नांकित जमिनीची किंमत आकारण्याबाबत अथवा अनुज्ञप्ती तत्त्वाची रक्कम आकारण्याबाबत अथवा भाडेपट्टा वसूल करणेबाबत शासन निणयानुसार व शासनाने ठरवून दिलेल्या दरानुसार आकारणी करून येणारी रक्कम शासनजमा करणे संबंधीतांवर बंधनकारक राहिल.
- ९) वरील सर्व अटी/शर्ती मान्य असल्याचे रु. २२०/- चे स्टॅम्प पेपरवर हमीपत्र सात दिवसात सादर करावे.

स्थळप्रतीघर मा. जिल्हाधिकारी
यांची सदी असे

जिल्हाधिकारी
मुंबई उपनगर जिल्हाकरीता



प्रति,

मा. श्री. गोपाल शेटी,
विधानसभा सदस्य,
शेटी हाऊस, लोकमान्य टिळक नगर,
पोयसर, कांदिवली(पश्चिम),
मुंबई - ४०० ०६७

महाराष्ट्र शासन

क्रमांक : जमीन-२६०७/५४१/प्र. क्र. १७९/ज-३
महसूल व वन विभाग,
मंत्रालय, मुंबई-४०० ०३२.
दिनांक:- ०२/०८/२००८

✓ प्रति,

जिल्हाधिकारी,

मुंबई उपनगर जिल्हा,

प्रशासकीय इमारत, वांद्रे (पूर्व),

मुंबई-४०० ०५१.

विषय - जमीन- मुंबई उपनगर जिल्हा

मौजे एक्सर, ता. बोरीवली येथील नमूक्र. १५५०, क्षेत्र
३३८१.६० चौ.मी. जमिनीवर समाजमंदीर, सांस्कृतिक केंद्र,
वाचनालय, इत्यादी बांधकाम करण्याबाबत मा. आमदार
श्री. गोपाल शेटी यांनी केलेली विनंती.

संदर्भ:- १) शासनाचे समक्रमांकाचे दि. ६/९/२००७ रोजीचे जापन.

२) आपलेकडील पत्र क्र. सी/कार्या-४/बोरीवली/वशि-७९३/०७,
दिनांक १०/१२/२००७.

३) आपलेकडील पत्र क्र. सी/कार्या-४/बोरीवली/वशि-७९३/०७,
दि. २६/५/२००८.

कृपया उपरोक्त संदर्भित शासनाचे समक्रमांकाचे जापन व आपलेकडील दि. १०/१२/२००७ तसेच
दि. २६/५/२००८ रोजीचे पत्रे पहावीत.


२. मा. आमदार श्री. गोपाल शेटी, वि.स.स. यांनी मौजे एक्सर, ता. बोरीवली, नमूक्र. १५५० क्षेत्र
३३८१.६० चौ.मी., व नमूक्र. १६१२ क्षेत्र १२९२९.५० चौ.मी. च्या सुशोभिकरणाकरिता मागितलेल्या
परवानगीच्या अनुषंगाने उपरोक्त संदर्भ क्र. १ येथील दि. ६/९/२००७ च्या जापनान्वये तलाव
सुशोभिकरणाकरिता अटी व शर्तीवर मंजूरी प्रदान करण्यात आलेली आहे.

३. त्यानंतर नमूक्र. १५५० मधील ३३८१.६० चौ.मी. क्षेत्राच्या जमिनीवर (तलावाच्या जमिनीवर)
समाजमंदीर, सांस्कृतिक केंद्र, वाचनालय, इत्यादी बांधकामे करण्याबाबत मा. आमदार श्री. गोपाल शेटी
यांनी केलेल्या विनंतीच्या अनुषंगाने जिल्हाधिकारी, मुंबई उपनगर यांनी उपरोक्त संदर्भित क्र. २ व ३
येथील पत्रान्वये सादर केलेल्या प्रस्तावास अनुसरून असे कळविण्यात येते की, शासनाच्या समक्रमांकाच्या
दि. ६/९/२००७ च्या जापनातील अटी/शर्तीना अधिन राहून इतर सर्व तांत्रिक बाबींची पूर्तता होत
असल्यास बृहन्मुंबई महानगरपालिकेच्या मान्यतेने सादर जमिनीवर अनुज्ञेय असलेला चटईक्षेत्र निर्देशांक
म्हणजेच ना विकास क्षेत्रातील जमीन असल्याने ०.०४ चटईक्षेत्र निर्देशांक वापरण्यास पुढीलप्रमाणे

अटीवर शासनाने मान्यता दिलेली आहे.

- १) सदर जमिनीचा अनुज्ञप्ती कालावधी संपल्यानंतर जमिनीचा व त्यावरील बांधकामाचा ताबा जिल्हाधिकारी, मुंबई उपनगर यांनी घ्यावा व त्यावरील करण्यात येणाऱ्या बांधकामाचा मंजूर प्रयोजनाकरीता वापर करण्यासंदर्भात दैनंदिन देखभाल व व्यवस्थापन करण्यासाठी बांधकामाचा ताबा मुहमुंबई महानगरपालिकेकडे संपूर्ण करण्यात यावा.

हे पत्र नगर विकास विभागाच्या सहमतीने निर्गमित करण्यात येत आहे.



(वि. सि. वखारे)

अवर सचिव,

महसूल व वन विभाग.

- प्रतिलिपि: १) विभागीय आयुक्त, कोकण विभाग, कोकण भवन, नवी मुंबई यांना माहिती व आवश्यक कार्यवाहीसाठी अग्रोषित.
- २) नगर विकास विभाग (नवि-११), मंत्रालय, मुंबई.

जिल्हाधिकारी, मुंबई उपनगर जिल्हा यांचे कार्यालय

प्रशासकीय इमारत, १० वा मजला, सरकारी वसाहत, बांद्रा (पू) मुंबई-५१

दूरध्वनी : ६५५६७९९.

फॅक्स : ६५५६८०५

E mail – collrmsd@yahoo.com

क्रमांक : सी/कार्या-३डी/कावि-१२८/२००८

दिनांक : २२ / १० / २००८

- वाचले : १) शासन, महसूल व वन विभागाकडील जापन क्र.जमीन-२६०७/५४१/प्र.क्र.१७९/ज-३ दि.६/९/०७.
२) या कार्यालयाचे पत्र क्र.सी/कार्या-३डी/कावि-१२८/२००७ दि.५/१०/२००७.
३) शासन, महसूल व वन विभाग पत्र क्र.जमीन-२६०७/५४१/प्र.क्र.१७९/ज-३ दि.२/८/२००८.

आदेश :

मौजे एक्सर, तालुका बोरीवली येथील न.भू.क्र.१५५० क्षेत्र ३३८१.६० चौ.मी. व न.भू.क्र.१६१२ क्षेत्र १२९२९.५० चौ.मी. ही तलावाखालील शासकिय जमीन मा. आमदार श्री. गोपाळ शेटी, विधानसभा सदस्य यांना त्यांचे आमदार फंडातून सुशोभिकरणासाठी एक वर्षांच्या कालावधीसाठी अनुज्ञाप्ती तत्वावर देण्यास उद्देशिकेतील क्र.१ च्या शासन जापना अन्वये अटी / शर्तीवर मंजूरी दिलेली आहे. त्यानुसार उद्देशिकेतील क्र.२ कडील या कार्यालयाने आदेश पारित केले आहेत.

तदनंतर मा. आमदार गोपाळ शेटी यांनी त्यांचे पत्र दि.१७/९/२००७ नुसार न.भू.क्र.१५५० क्षेत्र ३३८१.६० चौ.मी. या (तलावाच्या जमिनीवर) भरणी करून त्या जागेवर समाजमंदिर, सांस्कृतिक केंद्र, वाचनालय, इत्यादी बांधकामे करण्यास परवानगी मागितली होती. त्या अनुषंगाने या कार्यालयाने शासनास अहवाल सादर केला होता. त्याबाबत शासन, महसूल व वन विभाग पत्र क्र.जमीन/२६०७/५४१/प्र.क्र.१७९/ज-३ दि.२/८/२००८ अन्वये मौजे ^{Kavay} मालवणी, तालुका बोरीवली येथील नगर भूमापन क्रमांक १५५० मधील ३३८१.६० चौ.मी. क्षेत्राच्या जमिनीवर (तलावाच्या जमिनीवर) समाज मंदिर, सांस्कृतिक केंद्र, वाचनालय इत्यादी बांधकामे करण्याबाबत मा. आमदार श्री. गोपाळ शेटी यांनी केलेल्या विनंतीच्या अनुषंगाने सदरच्या (तलावाच्या जमिनीवर) जमिनीवर अनुज्ञेय असलेल्या चटई क्षेत्र, निर्देशांक म्हणजेच ना विकास क्षेत्रामधील असल्याने ०.०४ चटई क्षेत्र निर्देशांक वापरण्यास अटि / शर्तीवर मान्यता देण्यात आली आहे.

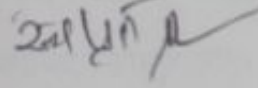
सबब, मौजे मालवणी ता. बोरीवली येथील न.भू.क्र.१५५० मधील ३३८१.६० चौ.मी. क्षेत्राच्या जमिनीवर (तलावाच्या जमिनीवर) शासन जापन दि.६/९/२००७ मधी अटी / शर्तीना अधिन राहून इतर सर्व तांत्रिक बाबीची पूर्तता होत असल्यास बृहन्मुंबई महानगर पालीकेच्या मान्यतेने सदर जमिनीवर अनुज्ञेय असलेला चटई क्षेत्र निर्देशांक म्हणजेच ना विकास क्षेत्रातील ०.०४ चटई क्षेत्र वापरण्यास खालील अटी / शर्तीवर परवानगी देण्यांत येत आहे.

अटी / शर्ती

- १) सदरधे जमीनीवर (तलावाचे जमीनीवर) बृहन्मुंबई महानगर पालिकेच्या मान्यतेने शिवाय कोणत्याही प्रकारचे बांधकाम करणेत येऊ नये.
- २) शासनाचे / जिल्हाधिकारी, मुंबई उपनगर जिल्हा यांचे मान्यतेने शिवाय तलावात कोणत्याही प्रकारची भरणी करण्यात येवू नये.
- ३) सदर शासन जमिनीचा अनुज्ञापती कलावधी संपल्यानंतर जमिनीचा व त्यावरील बांधकामाचा ताबा या कार्यालयास देण्यात यावा.
- ४) जमिनीवरील समाज मंदीर, सांस्कृतिक केंद्र, वाचनालय इत्यादी बांधकामे / सुशोभिकरणासाठी लागणारा सर्व आमदार निधीतून करावयाचा आहे. त्यासाठी शासनकडून कोणत्याही प्रकारची आर्थिक मदत मिळणार नाही.
- ५) सदर जमिनीवरील करावयाच्या बांधकामाबाबत बृहन्मुंबई महानगर पालिकेची मान्यता व तांत्रिक बाबीची पूर्तता करून घेण्यात यावी.
- ६) जमीनीची मालकी ही शासनाची राहिल.
- ७) या कार्यालयाचे आदेश क्र.सी/कार्या-३डी/कावि-१२८/०७ दि.५/१०/२००७ नुसार घालण्यात आलेल्या अटी / शर्ती लागू राहतील.

सही/-

जिल्हाधिकारी,
मुंबई उपनगर जिल्हा




प्रति,

मा. श्री. गोपाळ शेट्टी
विधानसभा सदस्य,
शेट्टी हाऊस, लोकमान्य टिळक नगर,
पोयसर, कर्नाटवली (प),
मुंबई-४०० ०६७.

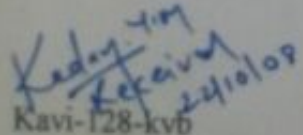
प्रत :

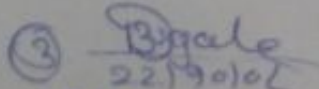
- १) मा. प्रधान सचिव (महसूल), महसूल व वन विभाग, यांचेकडील पत्र दि. ०२/८/२००८ चे अनुषंगाने माहितीकरीता सविनय सादर.
- २) तहसिलदार बोरीवली यांचेकडे माहितीसाठी व पुढील कार्यवाहीकरीता रवाना.
- ३) नगर भूमापन अधिकारी, बोरीवली यांचेकडे माहिती व पुढील कार्यवाहीसाठी रवाना.


बृहन्मुंबई महानगर पालिका
यांची सद्ये मते.



जिल्हाधिकारी,
मुंबई उपनगर जिल्हाकरिता


Kavi-128-kvb


22/10/08


22/10/08

जिल्हाधिकारी, मुंबई उपनगर जिल्हा यांचे कार्यालय

प्रशासकीय इमारत, १० वा मजला, सरकारी वसाहत, बांद्रा (पू) मुंबई-५१

Ph.6556799, 6550111

Fax : 6556805

email address:- collrmsd@yahoo.com

क्र. :- सी/कार्या-३डी/कावि-१२८/२००८

दिनांक :- १२/२००८

12 DEC 2008

वाचले :- १) शासन, महसूल व वन विभागाकडील पत्र क्र. जमीन -२६०७/५४१/प्र.क्र. १७९/ज-३ दि.२८/२००८
२) या कार्यालयाचे आदेश समक्रमांक दि.२२/१०/२००८

शुद्धिपत्रक:

उपरोक्त शासन पत्रान्वये मौजे एक्सर ता. बोरीवली येथील न.भू.क्र. १५५० मधील ३३८१.६० चौ.मी. क्षेत्राच्या जमिनीवर (तलावाच्या जमिनीवर) समाज मंदिर, सांस्कृतिक केंद्र, वाचनालय इत्यादी बांधकामे करण्याबाबत मा. आमदार श्री. गोपाल शेठ्ठी यांनी केलेल्या विनंतीचे अनुषंगाने सदरच्या (तलावाच्या जमिनीवर) जमिनीवर अनुज्ञेय असलेल्या चटई क्षेत्र, निर्देशांक म्हणजेच ना विकास क्षेत्रामधील असल्याने ०.०४ चटई क्षेत्र निर्देशांक वापरण्यास अटी/शर्तीवर मान्यता देण्यांत आली आहे. तदनुषंगाने या कार्यालयाचे आदेश दि.२२/१०/२००८ रोजी पारीत करण्यांत आले आहेत.

प्रकरणी या कार्यालयाचे दि.२२/१०/२००८ रोजीचे आदेशातील अट क्र. २ प्रमाणे कोणतीही अटी शासनाचे पत्र नसल्याचे मा. आमदार महोदयांनी निदर्शनास आणून दिले आहे. त्यामुळे या कार्यालयाचे उपरोक्त आदेशातील अट क्र. २ मध्ये बदल करणे आवश्यक आहे.

सबब मी, जिल्हाधिकारी, मुंबई उपनगर जिल्हा या कार्यालयाचे आदेश दि.२२/१०/२००८ मधील अट क्र. २ मध्ये खालीलप्रमाणे बदल करण्यास मान्यता देत आहे.

करीता	वाचावे
शासनाचे/जिल्हाधिकारी, मुंबई उपनगर जिल्हा यांचे मान्यतेशिवाय तलावात कोणत्याही प्रकारची भरणी करण्यांत येऊ नये.	बृहन्मुंबई महानगर पालिकेच्या मन्यतेने सदर जमिनीवर अनुज्ञेय असलेला चटईक्षेत्र निर्देशांक म्हणजेच ना विकास क्षेत्रातील जमीन असल्याने ०.०४ चटईक्षेत्र निर्देशांक वापरून बांधकाम करण्यांत यावे.

या कार्यालयाचे आदेश दि.२२/१०/२००८ मधील इतर अटी/शर्ती कायम राहतील.

स्वच्छपट्टीवर मा. जिल्हाधिकारी
बांधी वडी नवे.

जिल्हाधिकारी,

मुंबई उपनगर जिल्हाकरीता

प्रति,

मा. श्री. गोपाल शेठ्ठी,
विधानसभा सदस्य,
शेठ्ठी हाऊस, लोकमान्य टिळक नगर,
पोयसर, कांदिवली,
मुंबई - ४०० ०६७

92/92/08

Budget
92/92/08

③

Issued

स्व/प्रत

Dahu
9 21/12/2008

क्रमांक:- जमिन-२६०७/५४१/प्र.क्र.१७९/ज-३

महसूल व वन विभाग,

मंत्रालय, मुंबई-४०० ०३२

दिनांक :- २७ मे, २००९

विषय - जमीन - मुंबई उपनगर जिल्हा

मौ.एक्सर, ता.बोरीपली येथील तलाब सुशोभिकरण करण्यास
परवानगी मिळण्याबाबत.

पहा :- १) शासन जापन, महसूल व वन विभाग क्र.जमिन- २६०७/५४१/
प्र.क्र.१७९/ज-३, दिनांक ६.९.२००७

२) शासन जापन पत्र, महसूल व वन विभाग क्र.जमिन-२६९७/५४१/
प्र.क्र.१७९/ज-३, दि. २.८.२००८

जापन :

जिल्हाधिकारी, मुंबई उपनगर यांना त्यांचेकडील पत्र क्र.सी-कार्या-३ डी/कावि-१२८/२००८ ला
अनुसृत विज्ञप्तीपूर्वक कळविण्यात येते की, शासन जापन, महसूल व वन विभाग क्र.जमिन-२६०७/
५४१/प्र.क्र.१७९/ज-३, दि.६.९.२००७ अन्वये त्यामध्ये नमूद केलेल्या अटी/ शर्तीवर मौजे-एक्सर, ता.बोरीपली
नमू.क्र.१५५०, क्षेत्र ३३८१.६० चौ.मी. व नमू.क्र.१६१२, क्षेत्र १२९२९.५० चौ.मी. ही तलाबद्वारे शासकीय
जमिन सुशोभिकरणासाठी आदेशांच्या तारखेपासून म्हणजेच दि.६.९.२००७ पासून एक वर्षाच्या
कालावधीकरिता अनुज्ञापती तत्वावर देण्यास मंजूरी देण्यात आली होती. सदर एक वर्षाचा अनुज्ञापतीचा
कालावधी दि.५.९.२००७ रोजी संपुष्टात आला असून, सुशोभिकरणाचे काम पूर्ण झालेले नसल्याने, सदर एक
वर्षाचा अनुज्ञापतीचा कालावधी शासन जापन दि.६.९.२००७ मधील अटी/शर्तीवर दि.६.९.२००८ ते
दि.५.९.२००९ असा एक वर्षाकरिता वाढविण्यास शासनाची मान्यता देण्यात येत आहे. सदर कालावधीत
कालावधीचे सुशोभिकरणाचे काम पूर्ण करण्यात यावे व या पुढे या कामास कोणतीही मूदतवाढ मंजूर करण्यात
येणार नाही.

महाराष्ट्राचे राज्यपाल यांचे आदेशानुसार व नावाने,

M. S. Bhatre

(वि. सि. बखारे)

अवर सचिव

महसूल व वन विभाग

प्रति

जिल्हाधिकारी,

मुंबई उपनगर, प्रशासकीय इमारत,

वांद्रे (पूर्व), मुंबई-४०० ०५१

प्रतिलिपि -

- १) विभागीय आयुक्त, कोकण विभाग, कोकणभवन, नवी मुंबई
- २) जमाबंदी आयुक्त व संचालक, भूमि अभिलेख, पुणे
- ३) उपसंचालक, भूमि अभिलेख, कोकण प्रदेश, मुंबई
- ४) महालेखापाल (लेखा परीक्षा)-१, महाराष्ट्र राज्य, मुंबई
- ५) महालेखापाल (लेखा व अनुज्ञेयता)-१, महाराष्ट्र राज्य, मुंबई
- ६) सहाय्यक संचालक, नगररचना व मूल्यनिर्धारण, मुंबई उपनगर जिल्हा
- ७) नगर विकास विभाग, मंत्रालय, मुंबई
- ८) ज-३ कार्यासन (निवड मस्ती), महसूल व वन विभाग

जिल्हा मुंबई
महसूल व वन विभाग
दि. 30 MAY 2009
क्र. 1094
वि. सि. बखारे

पत्र-१२०१/०९

जिल्हाधिकारी, मुंबई उपनगर जिल्हा यांचे कार्यालय

जिल्हाधिकारी, मुंबई उपनगर जिल्हा यांचे कार्यालय

प्रशासकीय इमारत, १० वा मजला, सरकारी वसाहत, बांद्रा (पू) मुंबई-५१

Ph: 8556799, 8550111

Fax : 8556805

email address:- collrmsd@yahoo.com

क्र. :- सी/कार्या-इडी/कावि-१२८/२००७

दिनांक :- ०६/०९/२००९

29 JUN 2009

- कावळे : १) शासन मसुदा व वर विभागाकडील शासन क्र. जमीन-२६०७/५४१/प्र.क्र.१७९/ज-३ दि.०६/०९/२००७.
२) या कार्यालयचे पत्र क्र. सी/कार्या-इडी/कावि-१२८/२००७ दिनांक ०५/१०/२००७.
३) शासन मसुदा व वर विभागाकडील पत्र क्र. जमीन-२६०७/५४१/प्र.क्र.१७९/ज-३ दि.२८/२००८.
४) मा. आमदार श्री. गोपाल शेट्टी यांचे दिनांक ०१/१२/२००८ चे पत्र.
५) या कार्यालयचे पत्र दिनांक २९/१२/२००८.
६) या कार्यालयचे आदेश संसक्रमांक दि.२२/१०/२००८.
७) शासन मसुदा व वर विभागाकडील शासन क्र. जमीन-२६०७/५४१/प्र.क्र.१७९/ज-३, २७/०९/०५/२००९.

अदेश :

सर्वे एकरा ता. बरोबरी येथील न.धू.क्र. १५५० मधील ३३८१.६० चौ.मी. व न.धू.क्र.१६१२ क्षेत्र १२१२.५० चौ.मी. ही लागवडीखालील शासकीय जमीन मा. आमदार श्री. गोपाल शेट्टी, विधानसभा सदस्य यांना त्यांचे आमदार संघटनेस सुशोभिकरणासाठी एक वर्षांच्या कालावधीसाठी अनुज्ञाती तत्वावर देण्यास उर्ध्वसिकेतील क्र.१ च्या शासन जापना क्र.३३७ अटी / शर्तीवर मंजुरी दिलेली आहे. त्यानुसार उर्ध्वसिकेतील क्र.२ नुसार या कार्यालयचे आदेश पारित केलेले आहेत.

सदर दोन्ही लागवडीखालील शासकीय जमीनी सुशोभिकरणासाठी शासन जापनाच्या तारखेव्यासून म्हणजेच दिनांक ०६/०९/२००७ पासून एक वर्षांच्या कालावधी करता अनुज्ञाती तत्वावर देण्यास मंजुरी देण्यात आली होती सदर एक वर्षांच्या कालावधी दिनांक ०५/०९/२००८ रोजी संपुष्टात आल्यानंतर सुशोभिकरणाचे काम पूर्ण झाले नसल्यामुळे अनुज्ञातीचा कालावधी वाढवून मिळवणेबाबत मा.आमदार श्री.गोपाल शेट्टी यांनी त्यांचेकडील दि.१९/२/२००९ चे पत्रावरील या कार्यालयसम विनंती केली होती. त्या अनुषंगाने या कार्यालयाने सर्वेस्तर अहवाल दिनांक २९/१२/२००८ रोजीचे पत्राने शासनसम सादर करण्यात आला असता, उर्ध्वसिकेतील क्र.७ च्या शासन ३ जापनाच्या सदर एक वर्षांच्या अनुज्ञातीचा कालावधी, पुर्वीचा शासन जापना दिनांक ०६/०९/२००७ मधील अटी / शर्तीवर दिनांक ०६/०९/२००८ ते ०५/०९/२००९ असा एक वर्षांकाळा वाढवून देण्यास मंजुरी देण्यात आली आहे.

सर्वे सर्वे एकरा ता. बरोबरी येथील न.धू.क्र. १५५० मधील ३३८१.६० चौ.मी. व न.धू.क्र.१६१२ क्षेत्र १२१२.५० चौ.मी. ही लागवडीखालील शासकीय जमीन मा. आमदार श्री. गोपाल शेट्टी, विधानसभा सदस्य यांना त्यांचे आमदार संघटनेस सुशोभिकरणासाठी दिनांक ०६/०९/२००८ ते ०५/०९/२००९ असा एक वर्षांच्या कालावधीसाठी अनुज्ञाती तत्वावर देण्यात आली अटी / शर्ती नुसार मंजुरी देण्यात येत आहे.

अटी / शर्ती :

- १) जमिनीचा ताबा / मालकी ही शासनाचीच राहतील.
- २) दिनांक ०६/०९/२००८ ते ०५/०९/२००९ या वाढवून दिलेल्या कालावधीत तलावाचे सुशोभिकरण करण्याचे काम पूर्ण करण्यात यावे व या पुढे सदर कामास कोणतेही मुदतवाढ मंजूर करण्यात येणार नाही.
- ३) बरोल शर्तीचा भंग झाल्यास अथवा जमिनीचा / तलावाचा कोणत्याही प्रकारे दुरुलवणे झाल्याचे आढळून आल्यास सदरची परवानगी / अनुमती रद्द करण्याचे संपूर्ण अधिकार जिल्हाधिकारी / शासनास राहतील, त्यासाठी कोणतेही कारण देण्याचे शासनावर बंधन राहणार नाही.
- ४) सुशोभिकरण करणा-या यंत्रणेचा या जागेवर कुठल्याही प्रकारचा हक्क राहणार नाही.
- ५) या कार्यालयाचे आदेश क्र. सो/कार्या इडो/कावि १२८/०७ दिनांक ०५/१०/२००७ नुसार घालण्यात आलेल्या अटी / शर्ती लागू राहतील.

जिल्हाप्रतीपत्र मा. जिल्हाधिकारी
बांधी सडके वस्ते.

जिल्हाधिकारी,
मुंबई उपनगर जिल्हाकरीता

[Handwritten signature]
22/10/17

प्रति,

मा. श्री. गोपाळ शेट्टी,
विधानसभा सदस्य,
शेट्टी हाऊस, लोकमान्य टिळक नगर,
पोयसर, कांदिवली,
मुंबई - ४०० ०६७

- प्रत : १) मा.प्रधान सचिव (महसूल) महसूल व वन विभाग, मंत्रालय, मुंबई ४०० ०३२ यांजकडे त्यांजकडील पत्र दि.२७/०५/२००९ अन्वये माहित करिता सादर.
- २) मा. विभागिय आयुक्त, कॉकण विभाग, कॉकण भवन, नवी मुंबई यांना माहितसाठी सादर.
 - २) तहसिलदार, बोरोवली यांचेकडे माहित व पुढील योग्य त्या कार्यवाहीसाठी.
 - ३) नगर भूमापन अधिकारी, बोरोवली यांचेकडे माहित व पुढील योग्य त्या कार्यवाहीसाठी.

जिल्हाप्रतीपत्र मा. जिल्हाधिकारी
बांधी सडके वस्ते.

जिल्हाधिकारी,
मुंबई उपनगर जिल्हाकरीता

[Handwritten signature]
22/10/17

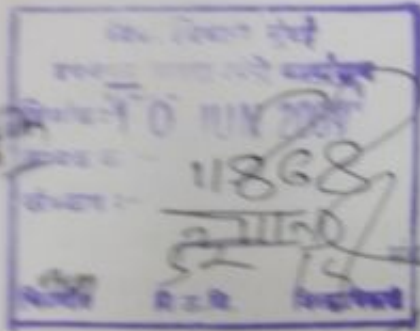
[Handwritten signature]
22/10/17
ISSUED

क्रमांक-जमीन-२६०७/५४१/प्र.क्र. १७९/ज-२
महसूल व वन विभाग
मंत्रालय, मुंबई-४०० ०३२
दिनांक १० जून, २००९

✓
अधिकारी,
मुंबई उपनगर जिल्हा
प्रासकीय इमारत,
बांधा (पुर्व), मुंबई-५१


विषय- जमीन- मुंबई उपनगर जिल्हा

मौजे एक्सर, ता. बारीवली येथील न.मू.क्र. १५५० क्षेत्र ३३८१.६० चौ. मी. व न.मू.क्र. १६१२ क्षेत्र १२९२९.५० चौ. मी. ह्या तलाक्यातील शासकीय जमीनी आमदार श्री. गोपाळ शेठ्ठी यांच्या आमदार फंडातून सुशोभिकरण करण्यास दिलेल्या परवानगी बाबत..



- १) शासन जापन, महसूल व वन विभाग, क्रमांक- जमीन- २६०७/५४१/प्र.क्र. १७९/ज-२, दिनांक ६ सप्टेंबर, २००७
- २) शासन जापन, महसूल व वन विभाग, क्रमांक- जमीन- २६०७/५४१/प्र.क्र. १७९/ज-२, दिनांक २७ मे, २००९

उपरोक्त संदर्भाकित क्रमांक १ येथील दिनांक ६ सप्टेंबर, २००७ च्या जापनान्वये मौजे एक्सर, ता. बारीवली येथील न.मू.क्र. १५५० क्षेत्र ३३८१.६० चौ. मी. व न.मू.क्र. १६१२ क्षेत्र १२९२९.५० चौ. मी. ह्या तलाक्यातील शासकीय जमीनीवर आमदार श्री. गोपाळ शेठ्ठी, वि.स.स. यांचे आमदार फंडातून सुशोभिकरण करण्यास दिलेल अटी/शर्तीवर एक वर्षांच्या अनुज्ञेती तत्वावर परवानगी देण्यात आली आहे. त्यानंतर दिनांक २७ मे, २००९ च्या जापनान्वये सदर काळावधी पूर्वीच्याच अटी/शर्तीवर पुढे एक वर्षाकरीता वाढवून देण्यास परवानगी देण्यात आली आहे. शासनाच्या उपरोक्त दिनांक ६ सप्टेंबर, २००७ च्या आदेशातील अटी/शर्ती स्वयंस्फुट आहेत. आता वासंदर्भात आणणाम असे कळविण्याचे निर्देश आहेत की, विषयाकित प्रकरणी आजच्या कार्यालयाचे प्रस्तुत जागेपैकी नमूक १५५० मधील ३३८१.६० चौ. मी. जागेसंदर्भात क्रमांक- सी/कार्य-३ डी/कार्य-१२८/२००८, दिनांक २२ ऑक्टोबर, २००८ अन्वये निर्गीमित केलेले आदेश तसेच क्रमांक -सी/कार्य-३ डी/कार्य-१२८/२००८, दिनांक १२ डिसेंबर, २००८ अन्वये निर्गीमित केलेल्या शुध्दीपत्रकानुसार उचित कार्यवाही करूनचल वारी.


(वि. सि. वघारे)
अवर सचिव
महसूल व वन विभाग

आपुक्त, दृढमुंबई महानगरपालिका, महापालिका मार्ग, मुंबई-०१ यांना माहितीस्वत अर्शाकित.

१७६/०९

जिल्हाधिकारी, मुंबई उपनगर जिल्हा यांचे कार्यालय

प्रशासकीय इमारत, १० वा मजला, सरकारी वसाहत, बांद्रा (पू) मुंबई-५१

दूरध्वनी : ६५५६७९९,

फॅक्स : ६५५६८०५

E mail - collrmsd@yahoo.com

क्रमांक : सी/कार्या-३डी/कावि-१२८/२००८

दिनांक : /६/२००९

29 JUN 2009

प्रति,

मा. गोपाल शेटी,
विधानसभा सदस्य,
शेटी हाऊस, लोकमान्य टिळक नगर,
पोयसर, कांदिवली, मुंबई - ४००० ६७,

विषय:- जमिन : मुंबई उपनगर जिल्हा

मौजे - एक्सर, तालुका - बोरीवली येथील न.भू.क्र.१५५० क्षेत्र
३३८१.६० चौ.मी. व न.भू.क्र.१६१२ क्षेत्र १२९२९.५० चौ.मी.
हि तलावा खालील शासकीय जमीन आमदार फंडातून
सुशोभिकरण करण्यास दिलेल्या परवानगीबाबत.

- संदर्भ :- १) शासन महसूल व वन विभाग जापन क्र.जमीन-२६०७ /
५४१/प्र.क्र.१७९/ज-३ दिनांक १०/६/२००९
२) आपल्याकडील पत्र दि.१०/६/२००९, १३/६/२००९ व
१६/६/२००९

महोदय,

आपले उपरोक्त पत्राचे संदर्भाने येथे स्पष्ट करण्यांत येते की, आपणांस मौजे - एक्सर, तालुका बोरीवली नगर भू-मापन क्रमांक १५५० क्षेत्र ३३८१.६० चौ.मी. व नगर भू-मापन क्रमांक १६१२ क्षेत्र १२९२९.५० चौ.मी. ह्या तलावाखालील शासकीय जमीनी आमदार फंडातून सुशोभिकरण करण्यास शासन महसूल व वन विभागाकडील क्र. जमीन -२६०७/२४१/प्र.क्र.१७९/ज-३ दिनांक ०६-०९-२००७ अन्वये केवळ एक वर्षाच्या कालावधीसाठी अनुज्ञाप्ती तत्वावर मंजुरी देण्यात आलेली होती त्या अनुषंगाने या कार्यालयाचे आदेश क्र. सी/कार्या-३डी/कावि-१२८/२००७ दिनांक ०५/१०/२००७ निर्गमित करण्यांत आले आहेत. तसेच आपले विनंतीचे अनुषंगाने, शासन पत्र दि. २/८/२००८ अन्वये सर्व तांत्रिक बाबींची पूर्तता होत असल्यास बृहन्मुंबई महानगर पालिकेच्या मान्यतेने सदरच्या(तलावाच्या जमीनीवर) अनुज्ञेय असलेल्या चटई क्षेत्र निर्देशांक वापरणेस परवानगी देण्यांत आलेली आहे. त्या अनुषंगाने या कार्यालयाचे आदेश दि.२२/१०/२००८ व शुद्धिपत्रक दि.१२/१२/२००८ रोजी निर्गमित करण्यांत आले आहे.

सदर एक वर्षाचा कालावधी दि.५/९/२००८ रोजी संपुष्टात आल्याने, शासनाने सदर अनुज्ञाप्तीचा कालावधी, शासन महसूल व वन विभागाकडील जापन दि.२७/५/२००९ नुसार दि.६/९/२००८ ते ५/९/२००९ पर्यंत वाढवून देण्यांस मान्यता देण्यांत आली आहे. सबब त्यानुसार या कार्यालयाचे आदेश क्र.सी/कार्या-३डी/कावि-१२८/२००७ दिनांक २९/६/२००९ निर्गमित करण्यांत आले आहेत.

तसेच, प्रकरणी शासन महसूल व वन विभागाकडील पत्र दि.१०/६/२००९/ अन्वये या कार्यालयाचे आदेश समक्रमांक दि. २२/१०/२००८ व शुद्धिपत्रक दि.१२/१२/२००८ अन्वये कार्यवाही करण्याचे निर्देश देण्यांत आले आहेत. सदर पत्राची प्रत मा. आयुक्त, बृहन्मुंबई महानगर पालिका यांना देखील अग्रेषित करण्यांत आलेली आहे.

सदरचे शासन पत्रातील आदेश हे स्वयंस्पष्ट आहेत. तरी, आपण बृहन्मुंबई महानगर पालिकेशी संपर्क साधून आपण मागणी केल्याप्रमाणे अनुज्ञेय असलेला चटई क्षेत्र निर्देशांक ०.०४ प्रमाणे योग्य ते बांधकाम करण्यास व सदर बांधकामाचे ठिकाणी दिवाबत्ती लावण्यास ह्या कार्यालयाची हरकत नाही. तरी आपण बृहन्मुंबई महानगर पालिकेशी संपर्क साधून योग्य ती कार्यवाही करावी.

**जिल्हाप्रतीवर मा. जिल्हाविद्यार्थी
यांची सख्खे भले.**

जिल्हाधिकारी

मुंबई उपनगर जिल्हाकरीता

प्रत :- सहाय्यक आयुक्त, आर/मध्य विभाग, महानगर पालिका मंडई इमारत, स्वामी विवेकानंद मार्ग, बोरीवली, मुंबई - ४०० ०९२

२/- बृहन्मुंबई महानगर पालिकेच्या नियमानुसार दिवाबत्ती लावणेंस परवानगी देणेचे अधिकारी आपणांस प्रदान करणेंत आलेमुळे दिवाबत्ती लावणेची परवानगी आपले स्तरावरून देणेची योग्य ती कार्यवाही करणेंत यावी.

**जिल्हाप्रतीवर मा. जिल्हाविद्यार्थी
यांची सख्खे भले.**

जिल्हाधिकारी

मुंबई उपनगर जिल्हाकरीता

ISSUED