



कारा, ०१/२०११ अर्थात्,   
 नगरपालिका कार्यालय कारा,   
 वारीकोट (पश्चिम), मुंबई-४०० ०२२

२- त्यांना विनंती करण्यांत येते की, जागेचा ताबा देण्यासाठी   
 त्यांना नगर भूमापन अधिकारी, वसोवा येथील संपर्क साधावा.

प्रतिलिपि :- करारनाम्याच्या प्रतीसह

१] नगर भूमापन अधिकारी, वसोवा येथील रवाना.

२/- त्यांना विनंती करण्यांत येते की, जमीनीचा ताबा देण्यासाठी   
 मंडळाधिकारी यांच्या समक्ष देऊन ताबा पावती व नकाशासह अहवाल   
 सादर करावा.

२] तहसिलदार अधिरी यांजकडे रवाना.

२/- त्यांना कळविण्यांत येते की, जागेचा ताबा देण्यासाठी   
 मंडळाधिकारी त्यांना जमगेवर उपस्थित राहण्यास सांगतावे. तसेच सोवण्या   
 अभिलेखांत योग्य ते फेरफार करावेत.

३] उप-निबंधक, सहकारी संस्था के/पश्चिम विभाग, रु.नं. ६२३, म्हाडा   
 गृहनिर्माण भवन, तळ मजला, बांद्रा [पूर्व], मुंबई - ४०० ०५१ यांजकडे   
 माहितीसाठी रवाना.

सबळ प्रतीवर जिल्हाधिकारी   
 यांची सही भले.

६२५

६२५

जिल्हाधिकारी,   
 मुंबई उपनगर जिल्हा करीत.

२५

२५१८

जिल्हाधिकारी, मुंबई उपनगर जिल्हा बांधकाम खाते क्र. १५/१९५८  
 दिनांक: ०७.१२.५८ शीवतची "नौवा सुधी" प्रकल्पाची सुविधाची कोटीचा  
 प्रकल्पाची बाबी.

क्र.	प्रकल्पाची नांव	व्यवसाय/नोकरी	जिल्हाधिकारी उपलब्ध आहे
१	श्री सुशीलता रा. पाटील	पेन्शनर	२,२५२.००
२	श्री लक्ष्मण रा. सोरटे [अ.जा.]	बाजरी नोकरी	८,२२०.००
३	श्री प्रकाश र. नाईकर	पेन्शनर	२,८००.००
४	श्री वल्लभाय स. बळकर	नोकरी	५,०००.००
५	श्रीमती विजया म. ताडि	पेन्शनर	२,९८६.००
६	श्री अश्वान दा. मोरे [अ.जा.]	पेन्शनर	२,१६४.००
७	श्री बासुदेव कि. राजत [अ.जा.]	पेन्शनर	२,२००.००
८	श्री मदाधर अ. माझीठ	पेन्शनर	२,१२०.००
९	श्रीमती मिलाबाई स. पडवळ	पेन्शनर	२,१५०.००
१०	श्री जनार्दन भा. निमकर	व्यवसाय	८,०००.००
११	श्रीमती प्रमोदिनी म. धलाल	नि. शासकीय	६,५२५.००
१२	श्री रामराव म. मोहिते	पेन्शनर	२,२४०.००
१३	श्री लक्ष्मण व. लिहिणे	पेन्शनर	२,६०४.००
१४	श्रीमती मंगलती ह. राजत	पेन्शनर	२,१००.००
१५	श्री नरोत्तम ल. पाटील	पेन्शनर	२,०८५.००
१६	श्री जनार्दन स. ताडि	पेन्शनर	२,५५०.००
१७	श्रीमती मंता यशवंत नाईक उर्फ श्रीवा भागोजी नांदोस्कर	पेन्शनर	३,०५०.००

सब प्रतीघर जिल्हाधिकारी  
 पांची सही भसे.

2055  
 जिल्हाधिकारी,  
 मुंबई उपनगर जिल्हा कठीता.

18/12/58  
 Issued  
 Three (3)

भू प्रदान मो.र.नं. 749/98 मोजे. वेसावा ता. अंधेरी, मुंबई उपनगर मुंबईचे सप्त

687/3

नगर भू-मापन अधिकारी अंधेरी  
यांचे कार्यालय,  
सरदार वल्लभभाई पटेल नगर,  
स्वामी समर्थ नगर रस्ता,  
आर.टी.ओ. कार्यालयाच्या पुढे,  
वेसावा, अंधेरी (पश्चिम),  
मुंबई 400 053.

दिनांक : ७/८/१९९८

ताबा पावती

मी आर.एस. नांगरे परिरक्षण भू-मापक, नगर भू-मापन अधिकारी, अंधेरी यांचे  
वतीने श्री. पी.आर. पाटील, सचिव गोवामुक्ती सहकारी गृहनिर्माण संस्था (रजि.) यांना मोजे

वेसावा ता. अंधेरी जिल्हा मुंबई उपनगर येथील न.भू.क्र. 1322 (स.नं.161) नजिकच्या समुद्र

खाडी पेकी जमिनिवरील मंजूर अभिन्यास क्र. 7क यातील प्लॉट क्र. 5 चे क्षेत्र सुमारे  $\frac{504-10+260-10}{9034-00}$

चौ.मिटर चा ताबा मा. जिल्हाधिकारी मुंबई उपनगर यांचेकडील आदेश क्र. 12/3ब/एफ 0154

दिनांक 18.7.1998 अन्वये आज दिनांक 7.8.1998 रोजी सोबत जोडलेल्या नकाशात


दर्शविल्या प्रमाणे ताबा दिला/घेतला आहे व त्याचे जागेवर सिमांकन दाखविले/पाहिले आहे.


दिनांक : 7.8.1998


ठिकाण : वेसावा

ताबा देणार

ताबा घेणार

  
परिरक्षण भू-मापक क्र. 6  
वेसावा

  
मंडळ निरीक्षक / तलाठी  
वेसावा.  
मंडळ उपनिरीक्षक  
अंधेरी

  
सचिव  
(श्री. पी. आर. पाटील)  
गोवामुक्ती सहकारी गृहनिर्माण संस्था  
(रजि.)