

क्र. १२/२४/२५-३१५६
जिल्हाधिकारी, मुंबई उपनगर जिल्हा यांचे
कार्यालय, पी. एम. आर. डी. ए. इमारत,
२ रा मजला, नागा [पूर्व], मुंबई ४०० ०५१-

दिनांक :- २५/२/१९९६

- बाबी :- १) या कार्यालयाचे पत्र क्र. १०-१९९५
- २) येथील सहकारी गुडनिर्माण संस्थेचे पत्र दिनांक २६-२-९६
- ३) उप निर्बंध, सहकारी गुडनिर्माण संस्था, वे/परिष्क, विभाग यांचेवरील नोंदणीचे प्रमाणपत्र दिनांक १८-१-९६
- ४) करारनामा दिनांक ७-३-१९९६

आदेश :-

मौजे-पतर्गोधा, तातुका-जयेशी, मुंबई उपनगर जिल्हा येथील क्र. नं. १६१ तलाक्या वाडी जमिनीचा अभिन्यास भाग क्र. ७३, मधील मूळ क्र. ७ पे क्षेत्र ८८७.५० चौ.मी. व रस्त्यात बाणा-या जागेचा अतिरिक्त घटक निर्देशांक इत्यादीमुळे देय होणारे क्षेत्र-४७३.३४ चौ.मी. असे एकूण १३६०.८४ चौ.मी. क्षेत्र येथील सहकारी गुडनिर्माण संस्थेत तोडणीनुसार जोडपत्र एक मधील मंजूर समाप्तदांच्या निघातस्थानासाठी मंजूर करण्यात येत आहे. संस्थेने जमिनीची तात्पुरती कब्जेदाराची रक्कम रुपये ५,९३,५७२/- [रुपये पाच लाख त्र्याण्णस हजार पाचशे साहस्रतः मात्र] पावती क्र. ९८१५२५६, दिनांक ३०-११-९५ ने भरली असून, पर जमिनीची अंतिम कब्जेदाराची रक्कम तात्पुरत्या कब्जेदाराच्या रकमेपेक्षा जास्त असल्यात दोडोंमधील करणाची रक्कम थिहित व्याजद्वारे भरण्यात येणार असल्याबाबत हामीपत्र दिलेले आहे. त्याप्रमाणे संस्थेची सहकारी कार्या अंतर्गत क्र. बी.ओ.एम./इ.ए.ए.के./इ.ए.ए.ए.ए.सी/टी.टी.-९१५०/सन-९५-९६, दिनांक १८-१-१९९६ ने नोंदणीकृत झालेली आहे. संस्थेने दिनांक ७-३-१९९६ रोजी शासनाच्या अटी व शर्ती मान्य असल्याबाबतचा करारनामा केलेला आहे. त्यामुळे करारनाम्यातील अटी व शर्तीत अधिन राहून प्रनाधीन शासकिय जमीन संस्थेत मंजूर करण्यात येत आहे.

सही- उत्तम खेडगे

जिल्हाधिकारी,
मुंबई उपनगर जिल्हा

प्रति,
श्री. गुल डी. मसंद, सचिव,
येथील सहकारी गुडनिर्माण संस्था, इमारत-१७/३४, आशियाना सहकारी गुडनिर्माण
संस्था, आदर्श नगर, आशियाना, वे/परिष्क [परिष्क], मुंबई १२.
क्र. मा.

त्यांना विनंती करण्यात येते की, जमिनीचा ताबा देण्यासाठी, त्यांनी नगर भूमापन अधिकारी कु. उ. चार वंजला, सोबतवाला रोड, म्हाडा कॉम्प्लेक्स, अचिरी [प.], मुंबई ५८ टेलीफोन रकसिंग वेवारी, यांच्याशी संपर्क साधावा.

प्रत :- करारनाम्याच्या प्रतीत.

१] नगर भूमापन अधिकारी कु. उ यांचकडे रवाना.

त्यांना विनंती करण्यात येते की, पुरनाथीन जमिनीचा ताबा व संस्थेत तहसिलदार, अचिरी यांचे मंडळ अधिकारी यांचे तसेच देऊन नगर भूमापन अभिलेखात योग्य ते फेरफार करून त्याच्या उता-यातून ताबा पावती व नकाशाच्या प्रतीत अडवाल सादर करावा.

२] तहसिलदार, अचिरी यांचकडे रवाना.

त्यांनी संबंधित मंडळ अधिकारी यांना जागेचा ताबा देतेवेळी जागेवर हजर राहण्यात सांगणे व जमिनीचा ताबा दिल्यावर गावच्या अभिलेखात योग्य ते फेरफार करून पूर्तता अडवाल सादर करावा.

प्रतीवर जिल्हाधिकारी
कोणी सही करे.
25/03/96

जिल्हाधिकारी,
मुंबई उपनगर जिल्हा करीता.

निसोजा. २५३९६

Recd
Mansur
-3-96

399B

जिल्हाधिकारी, मुंबई उपनगर जिल्हा यादिकातील अर्जा क्र. १२/३३/१९५६, दिनांक २५.३.१९६६ तोंडातची वेळीस तरकारी नोकरीसाठी तसेच त्या नोकरी लागूतयांची यादी.

क्र. नमातयाचे नांव

व्यवसाय/नोकरी

मासिक उत्पन्न

रुपये

१. श्री. राजकुमार डे. ठिबाडे,	नोकरी	२६००/-
२. श्री. प्रभाकर दा. रायकर,	तरकारी नोकरी	३०६२/-
३. श्री. तैम्बुसल व वाघवीरे,	नोकरी	१८५५/-
४. श्री. यादोब पां. वाघवीरे,	नोकरी	२५००/-
५. कुमारी वैशाळी पी. शेळके,	तरकारी नोकरी	३६०३/-
६. श्री. रामकृष्ण वि. घव्हाण,	तरकारी नोकरी	३७००/-
७. श्रीमती वसुंधरा वि. वाघवीरे,	नोकरी	३०००/-
८. श्री. सुर्यकांत पु. तिळदगळे, [अ. जा.]	नोकरी	२४००/-
९. श्री. तन्नाराम जा. कांबळे, [अ. जा.]	नोकरी	२२७७/-
१०. श्री. गुल दयानंद मसंद,	नोकरी	२३७५/-
११. श्री. बंटी कोडवाणी,	नोकरी	२२५०/-
१२. श्री. प्रकाश भा. वेलकर,	निम्न-तरकारी	२४०३/-
१३. श्री. संजय गो. वाक्यणकर, [अ. जा.]	निम्न-तरकारी	४०६३/-
१४. श्री. शिंदेराज रा. निकम,	नोकरी,	२२२४/-
१५. श्री. सुरेंद्र बा. पोड, [अ. जा.]	नोकरी	२६३८/-
१६. श्री. विशयात पांडेकर वाघवीरे,	नोकरी	२८४५/-

स्वळ प्रतीवर जिल्हाधिकारी
पांची सही असे.

24/3/62

जिल्हाधिकारी,
मुंबई उपनगर जिल्हा करीता.

नगर भूमापन अधिकारी क्र.4 यांचे कार्यालय,
सरदार यल्लभाई पटेल नगर,
श्री. स्वामी सगर्य नगर रोड,
वेसावा, मुंबई - 400 053.

ताबा पावती


दिनांक : 21/4/2000

मी, आर.एस्. करदेकर परिरक्षण भूमापक क्र. 6 नगर भू-मापन अधिकारी क्र.4,
अंधेरी, मुंबई उपनगर मुंबई यांचे वतीने श्री.गुल दयानंद मसंद सचिव वेथल सहकारी
गृहनिर्माण संस्था, मर्यादित, मुंबई उपनगर यांना मोजे वेसावा, ता. अंधेरी जिल्हा मुंबई उपनगर
येथील न.भू.क्र.1322 (स.नं.161) नजिकच्या समुद्र खाडी पकी जमिनीवरील मंजूर अभिन्यास
क्र. 7-अ यातील प्लॉट क्रं.7 चे क्षेत्र सुमारे -----९३५.५५----- चौ.मिटर चा
ताबा मा. जिल्हाधिकारी मुंबई उपनगर यांचेकडील आदेश क्र.12/3व/एफ 0156 दिनांक
25.3.1996 अन्वये आज दिनांक ---21-4-2000--- रोजी सोबत जोडलेल्या
नकाशात दर्शविल्याप्रमाणे ताबा दिला / घेतला आहे व त्याचे जागेवर सिमांकन दाखविले/
पाहिले आहे.

दिनांक : 21/4/1996


ठिकाण : वेसावा.

ताबा देणार



परिरक्षण भू-मापक क्रं.6
वेसावा


मंडळ निरीक्षक/तलाठी
वेसावा

ताबा घेणार


सचिव
(गुल दयानंद मसंद)





नगर भूमापन अधिकारी क्र.4
मुंबई उपनगर मुंबई.