

दिनांक :- ११ पुन १९९६ ०५१

- बाबले :- १) वा कार्यालयाचे पत्र तम क्रमांक दि. २६. ६. १९९५
२) विव्हाती सहकारी गृहनिर्माण संस्थेचे पत्र
दि. २०. ५. १९९६
३) उपनिबंधक, सहकारी गृहनिर्माण संस्था, के/परिष्क
विभाग बांधकडील नोंदणीचे प्रमाणपत्र दि. ६. ३. १९९६
४) करारनामा दिनांक २०. ५. १९९६

आ दे श :-

बडोदे-बर्तोबा, तालुका-अंधेरी, मुंबई उपनगर जिल्हा येथील स. नं. १६१
लगाव्या वाडी जमीनीचा अविष्वात भाग क्रं. ७-क मधील सुखंड क्रं. १० चे क्षेत्र ७९८. ६२
चौ. मी. व रस्त्यात जाणा-चा जागेचा अतिरिक्त वटई निर्देशांक इत्यादीमुळे देव ह
होणारे क्षेत्र ४२५. ९३ चौ. मी. असे एकूण १२२४. ५५ चौ. मी. क्षेत्र विव्हाती सहकारी
गृहनिर्माण संस्थेत तोडतीनुसार जोडपत्र एक मधील मंजूर समातदांच्या निवातस्थानासाठी
मंजूर करण्यात येत आहे. संस्थेने जमिनीची तात्पुरती कब्जेहक्काची रक्कम
रुपये ५, ७०, ५४२/- [रुपये पांच लाख सत्तर हजार पांचशे बेयाडीस मात्र] पावती
क्रमांक ६४१०५८० दिनांक ८-८-९५ ने भरली असून, जर जमिनीची अंतिम कब्जेहक्काची
रक्कम, तात्पुरत्या कब्जेहक्काच्या रक्कमेपेक्षा जास्त असल्यास, दोहोंमधील फरकाची
रक्कम विहित व्याजदराने भरण्यास तयार असल्याबाबत हमीपत्र दिलेले आहे. त्याच-
प्रमाणे संस्थेची सहकारी कायदा अंतर्गत क्रं. बीओएम/डब्ल्यूके/डब्ल्यू/एचएसपी/टीसी/
९१५४/तन १९९५-९६ दिनांक ६. ३. १९९६ ने नोंदणीकृत झालेली आहे. संस्थेने दिनांक
२०. ५. १९९६ रोजी शासनाच्या अटी व शर्ती मान्य असल्याबाबतचा करारनामा केलेला
आहे. त्यामुळे करारनाम्यातील अटी व शर्तीत अधीन राहून प्रनाधीन शासकीय
जमीन संस्थेत मंजूर करण्यात येत आहे.

शही/-

[उत्तम खोस्रागडे]
जिल्हाधिकारी

मुंबई उपनगर जिल्हा

प्रति,

सचिव, विव्हाती स. गु. संस्था,
द्वारा २१/२००, रमाबाई अंबेडकर नगर,
बसंतराव नाईक मार्ग, घाटकोपर [पूर्व],
मुंबई ४०० ०७५.

२/- त्यांना विनंती करण्यांत येते की, जमिनीचा ताबा घेण्यासाठी त्यांनी
नगर भूमापन अधिकारी क्रं. ४, चार बंगला, लोखंडवाला रोड, म्हाडा कॉम्प्लेक्स,
अंधेरी [प.] मुंबई ४०००५८ टेलिफोन एकसंज शेजारी यांच्याशी संबर्ध साधावा.

... २/-

//२//

प्रत:- करारनाम्याच्या प्रतीसह

१] नगर भूमापन अधिकारी क्रं. ४ यांजकडे रवाना.


त्यांना विनंती करण्यांत येते की, प्रश्नाधीन जमिनीचा ताबा संस्थेत तहसिलदार अंधेरी यांचेकडून मंडळ अधिकारी यांचे समक्ष देऊन, नगर भूमापन अभिलेखांत योग्य ते फेरफार करून त्याच्या उता-यासह ताबा पावती व नकाशाच्या प्रतीसह अहवाल सादर करावा.

२] तहसिलदार अंधेरी यांजकडे रवाना.


त्यांनी संबंधित मंडळ अधिकारी यांना जागेचा ताबा देतेवेळी जागेवर हजर राहण्यास सांगणे व जमिनीचा ताबा दिल्यावर गांबध्या अभिलेखात योग्य ते फेरफार करून पुर्तता अहवाल सादर करावा.

जिल्हा प्रतीवर जिल्हाधिकारी
यांची सही असे.

६२५


जिल्हाधिकारी

मुंबई उपनगर जिल्हा करिता.


(श्री. सं. अ. जाधव)

क्र. ११६२६.

दिनांक ११/६/१९९६ तोजतधी किकाती त्ठकारी गुडनिर्माण तंत्येच्या मंगुर त्मातदाधी यावी.

अ.क्र. त्मातदाधे नांव		मोठरी	कीटुंकि मातुि उत्पन्न र्मके
१.	२.	३.	४.
१.	श्री. तंमव अतुतराव जाधव [अ.जा.]	राज्य शासकिय कर्मचारी	२७७०.००
२.	श्री. श्याम किकायाय पाटील	---	४५२०.००
३.	श्री. तिळुदार्य मरयच्या म्हाणे [अ.जा.]	---	२४४५.००
४.	श्री. सितीन पुस्वोत्तम वीतदार	---	२९१०.००
५.	श्री. तुनील तावठराम वगारे [अ.जा.]	---	२९६३.००
६.	श्री. सुरेश त्ठाराम शेरमकर	---	२८८३.००
७.	श्री. चंकरांत वलराम म्हात्रे	---	३४६६.००
८.	श्री. अनील कित्तन निळम	---	२९१०.००
९.	श्री. ज्मर्दिन चंगू डोत	---	२७८३.००
१०.	श्री. अनील शंकर डोकाटे [अ.जा.]	---	२४७१.००
११.	श्री. विवेक म्मयंतराव मालोदे	---	२३१०.००
१२.	श्री. श्याम वीततराव वधने	---	८२४६.००
१३.	श्री. धर्जराज डोमाजो डेवतकर	---	८६४०.००
१४.	श्री. तुनील शांताराम पाटील	केंद्र शासकिय कर्मचारी	२८१३.००

जिल्हाधिकारी यांची सहो असे.

जिल्हाधिकारी मुंबई उपनगर जिल्हा किरिता.

डेट. ११६९६.

भू प्रदान मो.र.नं.५१४/२६ मोजे. वेसावा ता. अंधेरी, मुंबई उपनगर मुंबईचे लगत

नगर भूमान अधिकारी क्रं. 4 यांचे कार्यालय,
सरदार वल्लभाई पटेल नगर,
श्री स्वामी सर्मथ नगर रोड,
वेसावा - मुंबई 400 053.
दिनांक : २५/६/७६

ताबा पावती

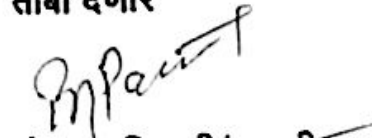
मी आर.एस.करंदेकर परिरक्षण भूमापक, क्र.6 नगर भूमापन अधिकारी क्र.4 अंधेरी, मुंबई उपनगर मुंबई यांचे वतीने श्री. संजय अंमृतराव जाधव, सचिव विश्वशांती सहकारी गृहनिर्माण संस्था मर्यादित, मुंबई उपनगर यांना मोजे वेसावा ता. अंधेरी जिल्हा मुंबई उपनगर येथील न. भू.कं. 1322 (स.न.161) नजिकच्या समूद्र खाडी पैकी जमिनिवरील मंजूर अभिन्यास क्रं. 7क यातील प्लॉट क्र. 90 चे क्षेत्र सुमारे २२.२२ चौ.मिटर चा ताबा मा. जिल्हाधिकारी मुंबई उपनगर यांचेकडील आदेश क्र. 12/3ब/एफ ०१५९ दिनांक ११/६/१९९६ अन्वये आज दिनांक २५/६/१९९६ रोजी सोबत जोडलेल्या नकाशात दर्शविल्या प्रमाणे ताबा दिला/घेतला आहे. व त्याचे जागेवर सिमांकन दाखविले/पाहिले आहे.

दिनांक : २५/०६/१९९६

ठिकाण वेसावा


परिरक्षण भू-भापक क्र.6

ताबा देणार


मंडळ अधिकारी/तुळशी

ताबा घेणार


सचिव

वेसावा

वेसावा

(श्री. संजय जाधव)




नगर भूमापन अधिकारी क्र. ४
मुंबई उपनगर मुंबई.